



ПРАВИТЕЛЬСТВО РОСТОВСКОЙ ОБЛАСТИ
МИНИСТЕРСТВО СЕЛЬСКОГО ХОЗЯЙСТВА И ПРОДОВОЛЬСТВИЯ
РОСТОВСКОЙ ОБЛАСТИ
ПОСТАНОВЛЕНИЕ

14.02.2020

№ 3

г. Ростов-на-Дону

**Об утверждении Перечня рыболовных участков для
осуществления промышленного рыболовства в административных
границах Ростовской области**

В соответствии с частью 5 статьи 18 Федерального закона от 20.12.2004 № 166-ФЗ «О рыболовстве и сохранении водных биологических ресурсов» и по согласованию с Федеральным агентством по рыболовству от 23.12.2019 № 11808-ПС/УО5 министерство сельского хозяйства и продовольствия Ростовской области **п о с т а н о в л я е т**:

1. Утвердить Перечень рыболовных участков для осуществления промышленного рыболовства в административных границах Ростовской области согласно приложению.
2. Настоящее постановление вступает в силу со дня его официального опубликования.
3. Отделу программно-информационного обеспечения и государственных услуг обеспечить размещение настоящего постановления на официальном сайте министерства сельского хозяйства и продовольствия Ростовской области в информационно-телекоммуникационной сети «Интернет» www.don-agro.ru.
4. Контроль за выполнением настоящего постановления возложить на заместителя министра сельского хозяйства и продовольствия Ростовской области Полуляшную С.В.

Министр сельского хозяйства
и продовольствия Ростовской области

К.Н. Рачаловский

Постановление вносит сектор
рыбоводных и рыбопромысловых участков

Приложение
к постановлению
министерства сельского
хозяйства и продовольствия
Ростовской области
от 14.02.2020 № 3

**ПЕРЕЧЕНЬ РЫБОЛОВНЫХ УЧАСТКОВ ДЛЯ ОСУЩЕСТВЛЕНИЯ
ПРОМЫШЛЕННОГО РЫБОЛОВСТВА В АДМИНИСТРАТИВНЫХ
ГРАНИЦАХ РОСТОВСКОЙ ОБЛАСТИ**

Цимлянский район
Рыболовный участок №1

№ участка	Наименование водоема и место расположения	Границы участка*	Площадь, (га)	Цель использования
1.	Рыболовный участок № 1, Цимлянского водохранилища, участок, расположенный восточнее г. Цимлянск до х. Саркел	1. 47°41'01,7" с.ш.; 42°10'13,5" в.д.	3890 га	промышленное рыболовство
		2. 47°38'11,9" с.ш.; 42°13'10,0" в.д.		
		3. 47°36'30,0" с.ш.; 42°10'35,4" в.д.		
		4. 47°38'04,0" с.ш.; 42°06'36,7" в.д.		
		5. 47°39'10,8" с.ш.; 42°06'51,8" в.д.		
		6. 47°40'01,7" с.ш.; 42°07'15,4" в.д.		

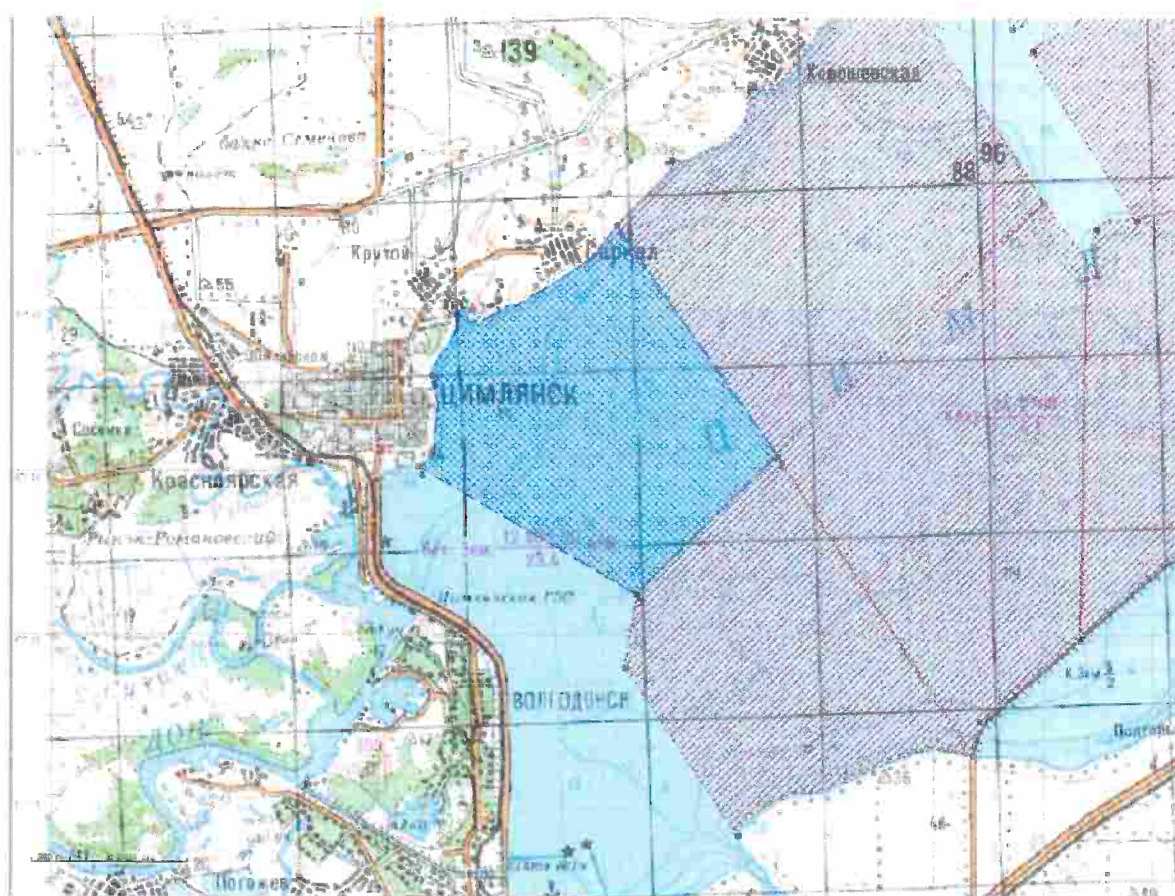


Рисунок 1. Выкопировка из географической карты РЛУ №1 Цимлянского района

Цимлянский район
Рыболовный участок №2

№ участка	Наименование водоема и место расположения	Границы участка*		Площадь, (га)	Цель использования
2.	Рыболовный участок № 2, Цимлянского водохранилища, расположенный юго-восточнее ст. Хорошевской до южного створа балки Терновской	1.	47°41'01,7"с.ш.;42°10'13,5"в.д.	5601 га	промышленное рыболовство
		2.	47°41'50,2"с.ш.;42°11'14,1"в.д.		
		3.	47°42'43,6"с.ш.;42°12'39,8"в.д.		
		4.	47°44'10,7"с.ш.;42°14'24,0"в.д.		
		5.	47°45'50,3"с.ш.;42°13'36,9"в.д.		
		6.	47°41'18,7"с.ш.;42°17'59,1"в.д.		
		7.	47°38'11,9"с.ш.;42°13'10,0"в.д.		

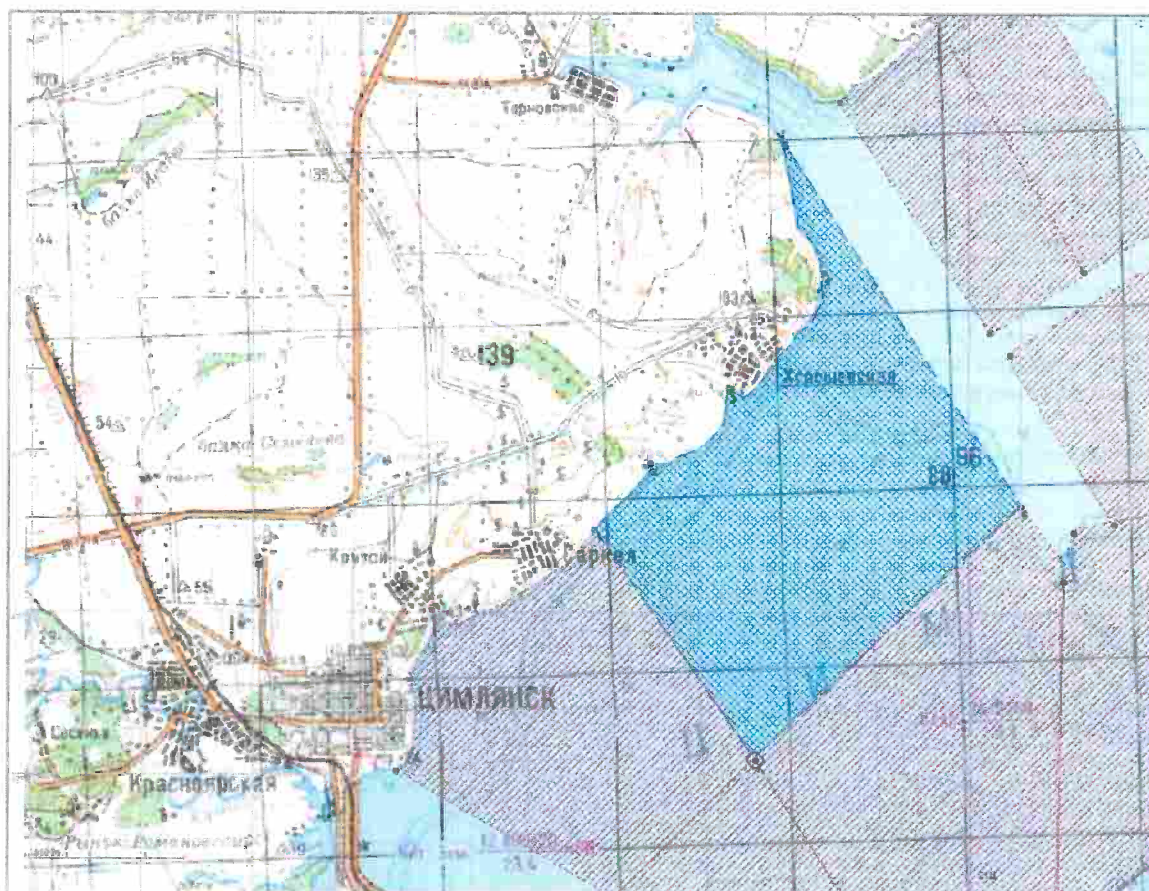


Рисунок 2. Выкопировка из географической карты РЛУ №2 Цимлянского района

Цимлянский район
Рыболовный участок №3

№ участка	Наименование водоема и место расположения	Границы участка*		Площадь, (га)	Цель использования
3.	Рыболовный участок № 3 Цимлянского водохранилища, расположенный южнее участков № 4 и № 5, граничащий с участком № 6.	1.	47°43'10,7"с.ш.;42°17'47,3"в.д.	2271 га	промышленное рыболовство
		2.	47°44'31,1"с.ш.;42°21'02,3"в.д.		
		3.	47°42'29,8"с.ш.;42°23'28,0"в.д.		
		4.	47°41'45,7"с.ш.;42°22'34,1"в.д.		
		5.	47°42'24,7"с.ш.;42°21'22,9"в.д.		
		6.	47°41'22,1"с.ш.;42°20'46,1"в.д.		
		7.	47°41'06,2"с.ш.;42°19'41,6"в.д.		

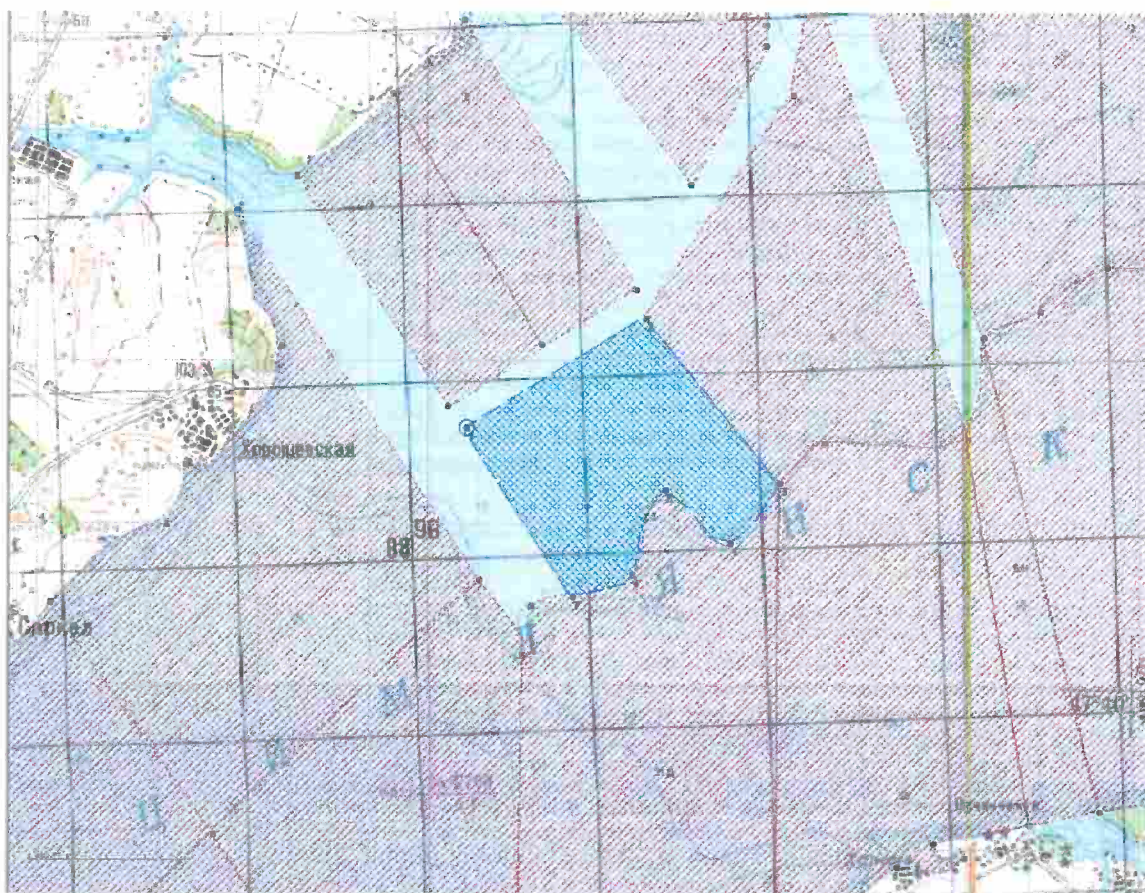


Рисунок 3. Выкопировка из географической карты РЛУ №3 Цимлянского района

Цимлянский район
Рыболовный участок №4

№ участка	Наименование водоема и место расположения	Границы участка*		Площадь, (га)	Цель использования
4.	Рыболовный участок № 4, Цимлянского водохранилища, расположенный южнее северного створа балки Терновской	1.	47°47'16,3"с.ш.;42°16'26,7"в.д.	1781 га	промышленное рыболовство
		2.	47°44'11,9"с.ш.;42°19'08,0"в.д.		
		3.	47°43'26,6"с.ш.;42°17'25,5"в.д.		
		4.	47°46'16,4"с.ш.;42°14'40,8"в.д.		

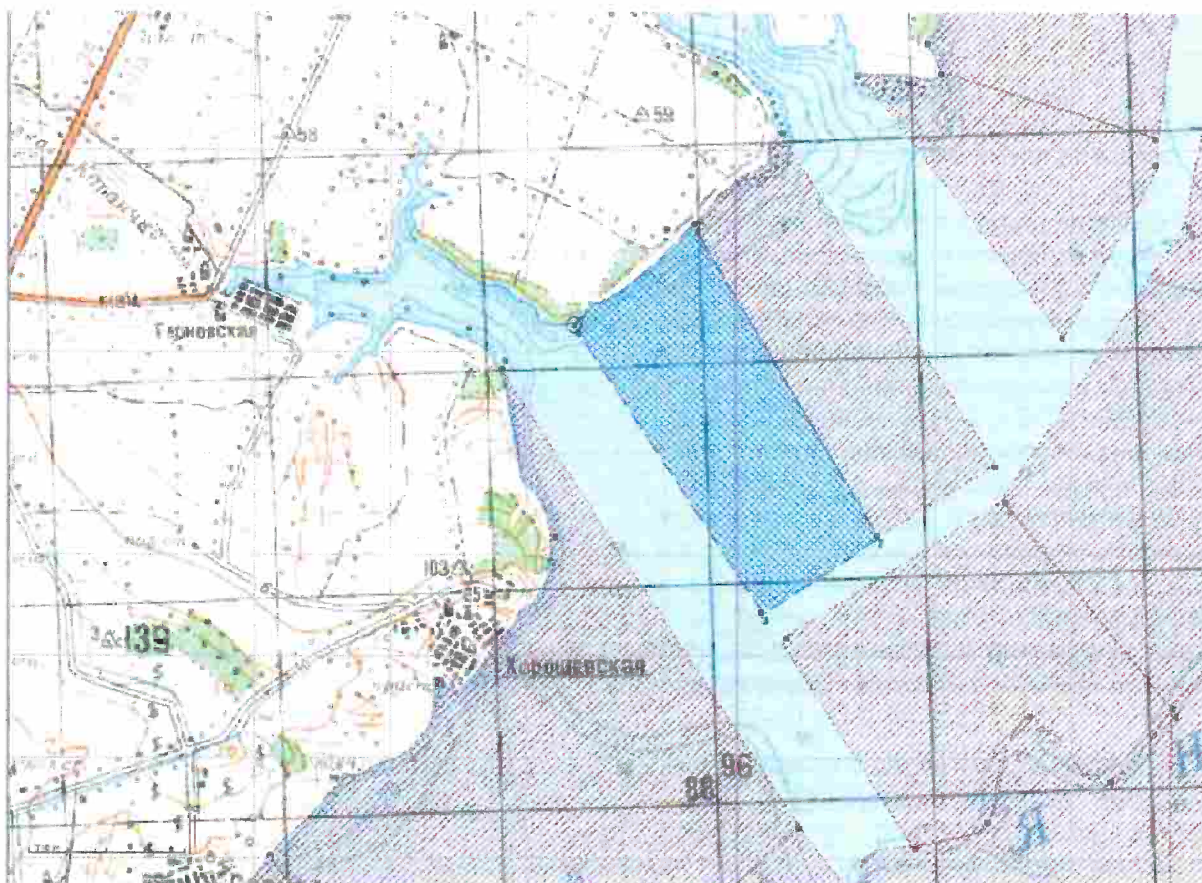


Рисунок 4. Выкопировка из географической карты РЛУ №4 Цимлянского района

Цимлянский район
Рыболовный участок №5

№ участка	Наименование водоема и место расположения	Границы участка*		Площадь, (га)	Цель использования
5.	Рыболовный участок № 5 Цимлянского водохранилища, расположенный южнее южного створа балки Калининской	1.	47°47'16,3"с.ш.;42°16'26,7"в.д.	1639 га	промышленное рыболовство
		2.	47°48'10,7"с.ш.;42°17'44,0"в.д.		
		3.	47°44'52,6"с.ш.;42°20'52,2"в.д.		
		4.	47°44'11,9"с.ш.;42°19'08,0"в.д.		

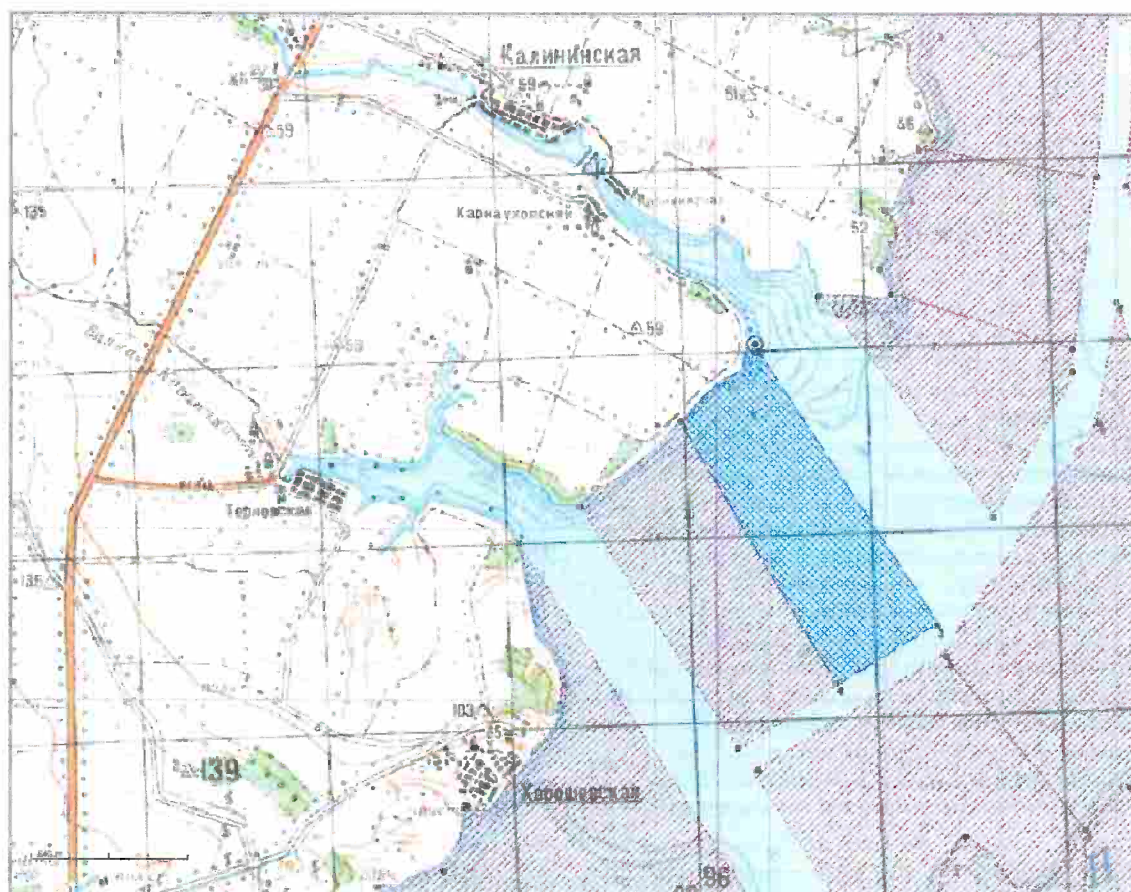


Рисунок 5. Выкопировка из географической карты РЛУ №5 Цимлянского района

Цимлянский район
Рыболовный участок №6

№ участка	Наименование водоема и место расположения	Границы участка*		Площадь, (га)	Цель использования
6.	Рыболовный участок № 6, Цимлянского водохранилища, расположенный южнее балки Калининской, граничащий с участком № 3	1.	47°48'41,2" с.ш.; 42°24'00,4" в.д.	3867 га	промышленное рыболовство
		2.	47°43'02,8" с.ш.; 42°26'53,6" в.д.		
		3.	47°42'59,4" с.ш.; 42°24'15,6" в.д.		
		4.	47°42'29,8" с.ш.; 42°23'28,0" в.д.		
		5.	47°44'31,1" с.ш.; 42°21'02,3" в.д.		
		6.	47°47'15,2" с.ш.; 42°23'42,0" в.д.		

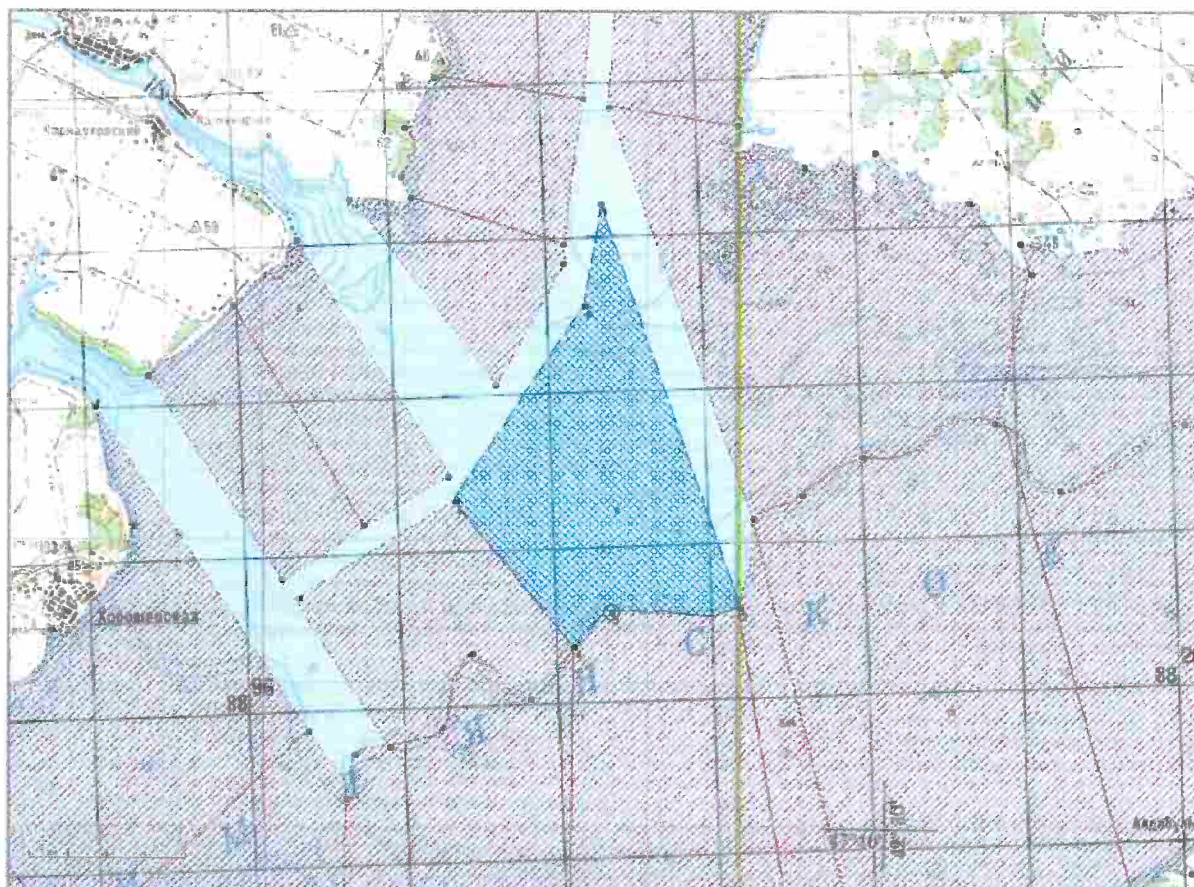


Рисунок 6. Вкопировка из географической карты РЛУ №6 Цимлянского района

Цимлянский район
Рыболовный участок №7

№ участка	Наименование водоема и место расположения	Границы участка*		Площадь, (га)	Цель использования
7.	Рыболовный участок № 7, расположенный на акватории Цимлянского водохранилища западнее северного створа балки Калининской	1.	47°48'45,8" с.ш.; 42°20'05,1" в.д.	1203 га	промышленное рыболовство
		2.	47°48'07,3" с.ш.; 42°23'13,4" в.д.		
		3.	47°47'51,4" с.ш.; 42°23'13,4" в.д.		
		4.	47°46'09,6" с.ш.; 42°21'51,0" в.д.		
		5.	47°48'44,6" с.ш.; 42°18'49,5" в.д.		

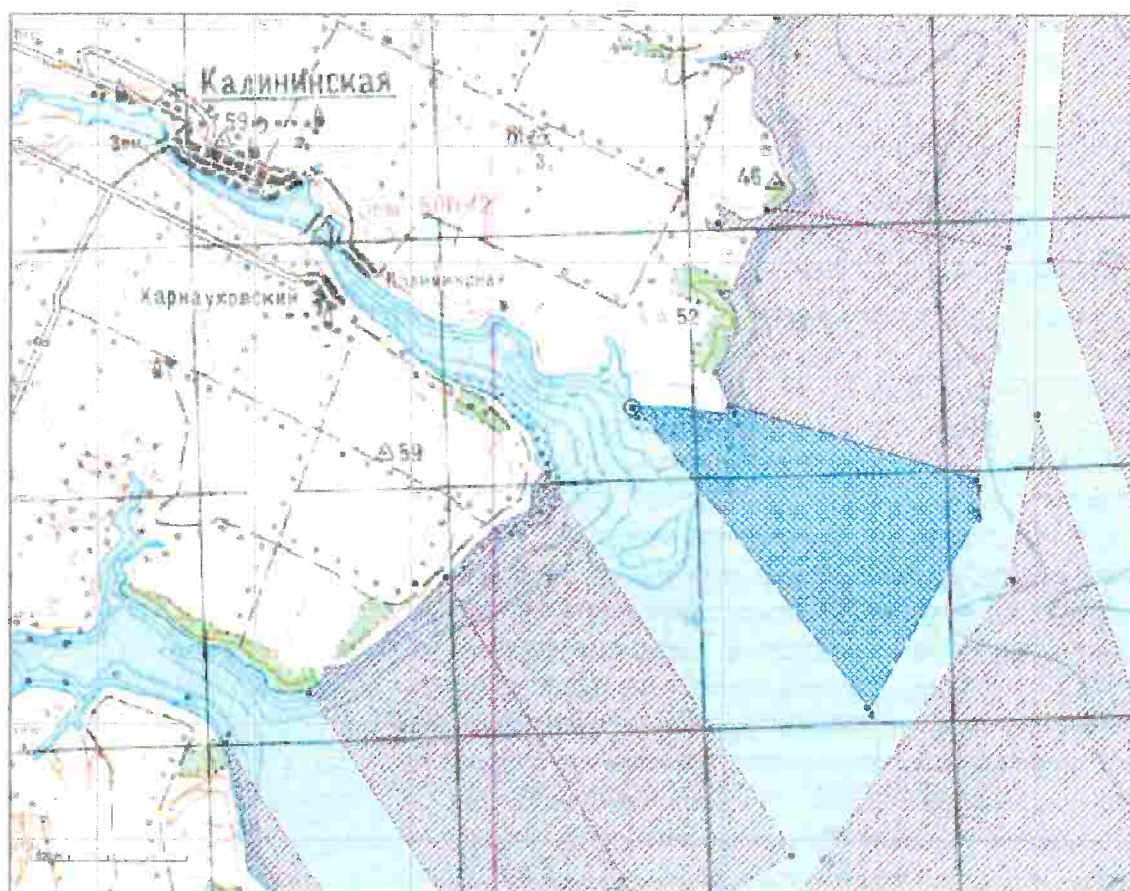


Рисунок 7. Выкопировка из географической карты РЛУ №7 Цимлянского района

Цимлянский район
Рыболовный участок №8

№ участка	Наименование водоема и место расположения	Границы участка*		Площадь, (га)	Цель использования
8.	Рыболовный участок № 8, Цимлянского водохранилища, расположенный севернее участка № 7	1.	47°50'26,3"с.ш.;42°20'33,7"в.д.	1496 га	промышленное рыболовство
		2.	47°50'08,2"с.ш.;42°23'38,6"в.д.		
		3.	47°48'07,3"с.ш.;42°23'13,4"в.д.		
		4.	47°48'45,8"с.ш.;42°20'05,1"в.д.		
		5.	47°49'03,4"с.ш.;42°19'53,3"в.д.		
		6.	47°49'44,4"с.ш.;42°19'58,4"в.д.		
		7.	47°50'20,6"с.ш.;42°19'55,5"в.д.		

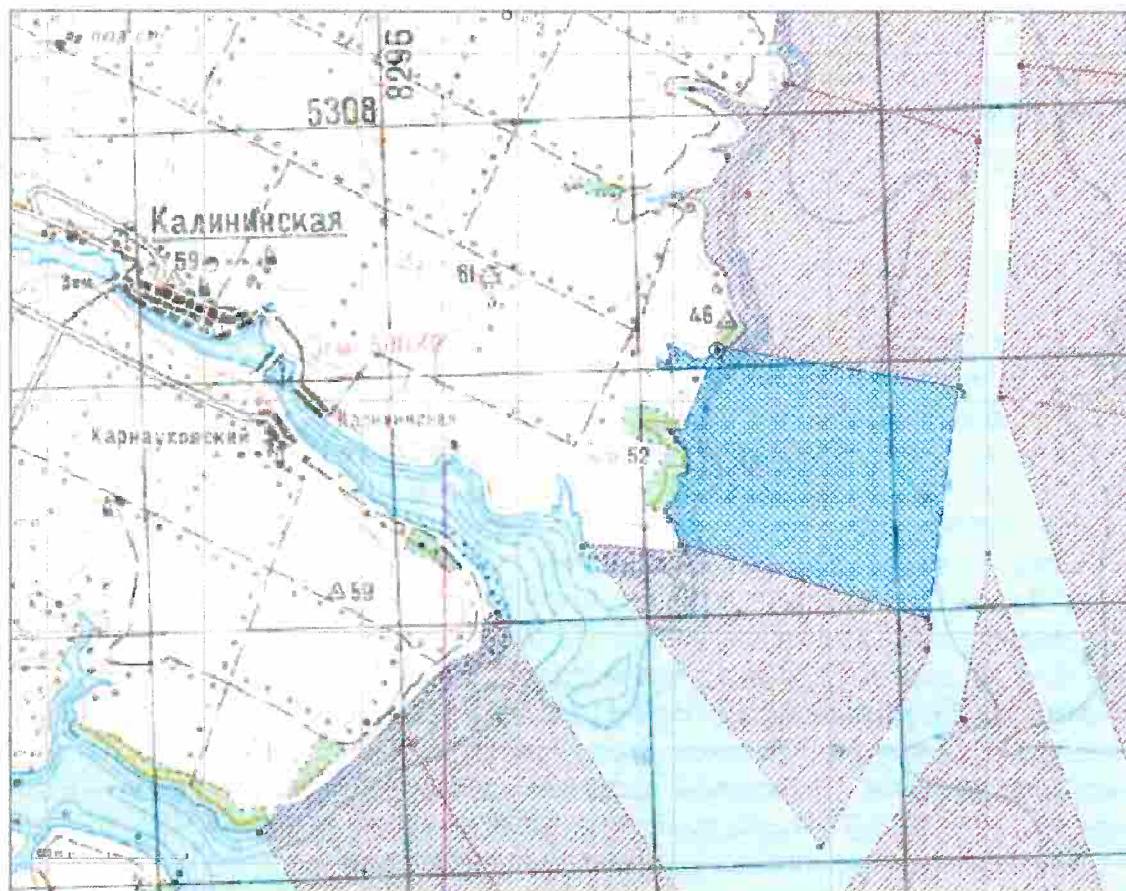


Рисунок 8. Выкопировка из географической карты РЛУ №8 Цимлянского района

Цимлянский район
Рыболовный участок №9

№ участка	Наименование водоема и место расположения	Границы участка*		Площадь, (га)	Цель использования
9.	Рыболовный участок № 9, Цимлянского водохранилища, расположенный восточнее ст. Калининской	1.	47°52'44,4" с.ш.; 42°21'25,8" в.д.	1741 га	промышленное рыболовство
		2.	47°52'15,0" с.ш.; 42°23'53,7" в.д.		
		3.	47°50'08,2" с.ш.; 42°23'38,6" в.д.		
		4.	47°50'26,3" с.ш.; 42°20'33,7" в.д.		
		5.	47°51'46,7" с.ш.; 42°20'00,1" в.д.		
		6.	47°52'07,2" с.ш.; 42°20'40,8" в.д.		
		7.	47°52'42,2" с.ш.; 42°20'13,5" в.д.		

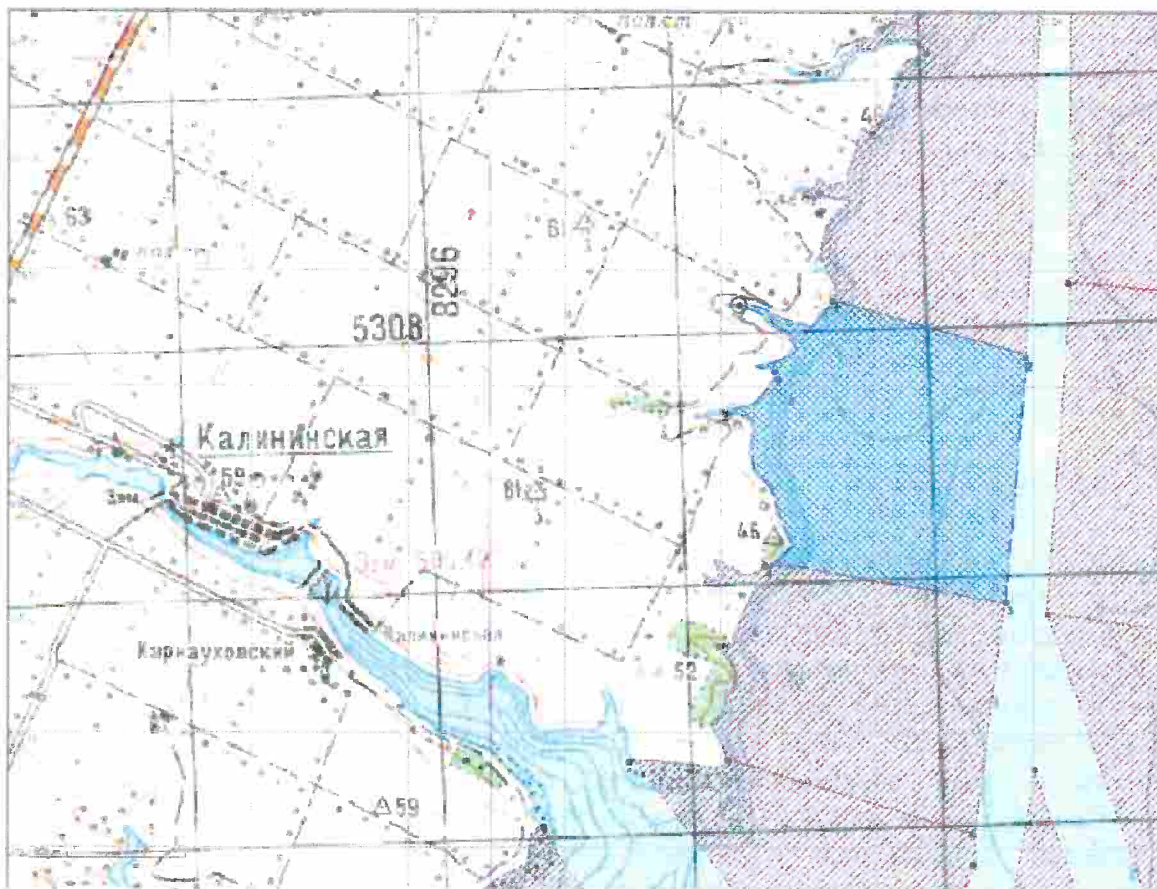


Рисунок 9. Выкопировка из географической карты РЛУ №9 Цимлянского района

Цимлянский район
Рыболовный участок №10

№ участка	Наименование водоема и место расположения	Границы участка*		Площадь, (га)	Цель использования
10.	Рыболовный участок № 10, расположенный на акватории Цимлянского водохранилища южнее входа в устье р. Россошь	1.	47°55'22,9" с.ш.; 42°22'39,8" в.д.	1554 га	промышленное рыболовство
		2.	47°55'42,1" с.ш.; 42°24'08,8" в.д.		
		3.	47°52'15,0" с.ш.; 42°23'53,7" в.д.		
		4.	47°52'44,4" с.ш.; 42°21'25,8" в.д.		
		5.	47°53'39,9" с.ш.; 42°21'15,7" в.д.		
		6.	47°54'52,9" с.ш.; 42°22'37,9" в.д.		
		7.	47°54'42,1" с.ш.; 42°21'14,1" в.д.		

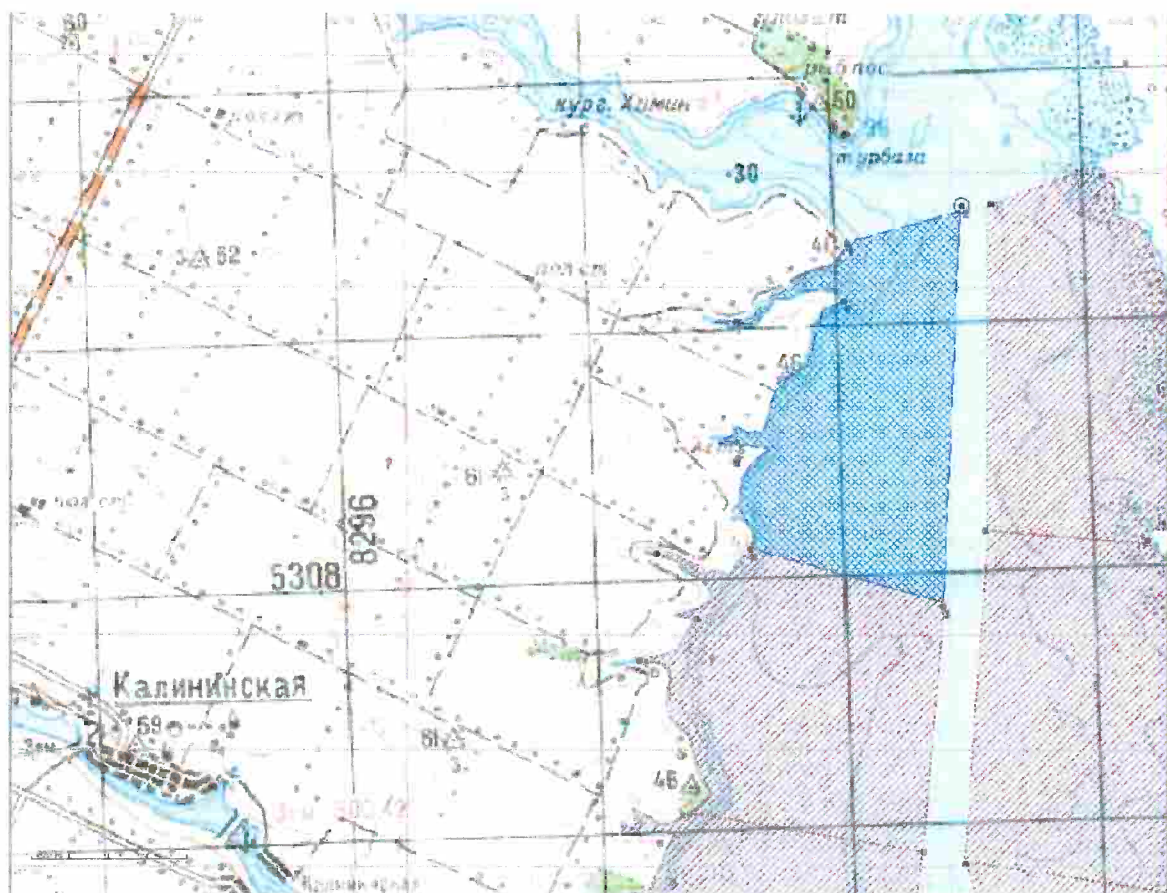


Рисунок 10. Выкопировка из географической карты РЛУ №10 Цимлянского района

Цимлянский район
Рыболовный участок №11

№ участка	Наименование водоема и место расположения	Границы участка*		Площадь, (га)	Цель использования
11.	Рыболовный участок № 11, расположенный на восточном берегу верхней губы Цимлянского водохранилища, напротив устья р. Россошь	1.	47°55'43,2" с.ш.; 42°24'30,7" в.д.	1665 га	промышленное рыболовство
		2.	47°55'59,1" с.ш.; 42°25'56,4" в.д.		
		3.	47°53'57,9" с.ш.; 42°27'11,5" в.д.		
		4.	47°53'01,4" с.ш.; 42°27'52,4" в.д.		
		5.	47°52'48,9" с.ш.; 42°26'31,7" в.д.		
		6.	47°52'54,1" с.ш.; 42°24'26,3" в.д.		

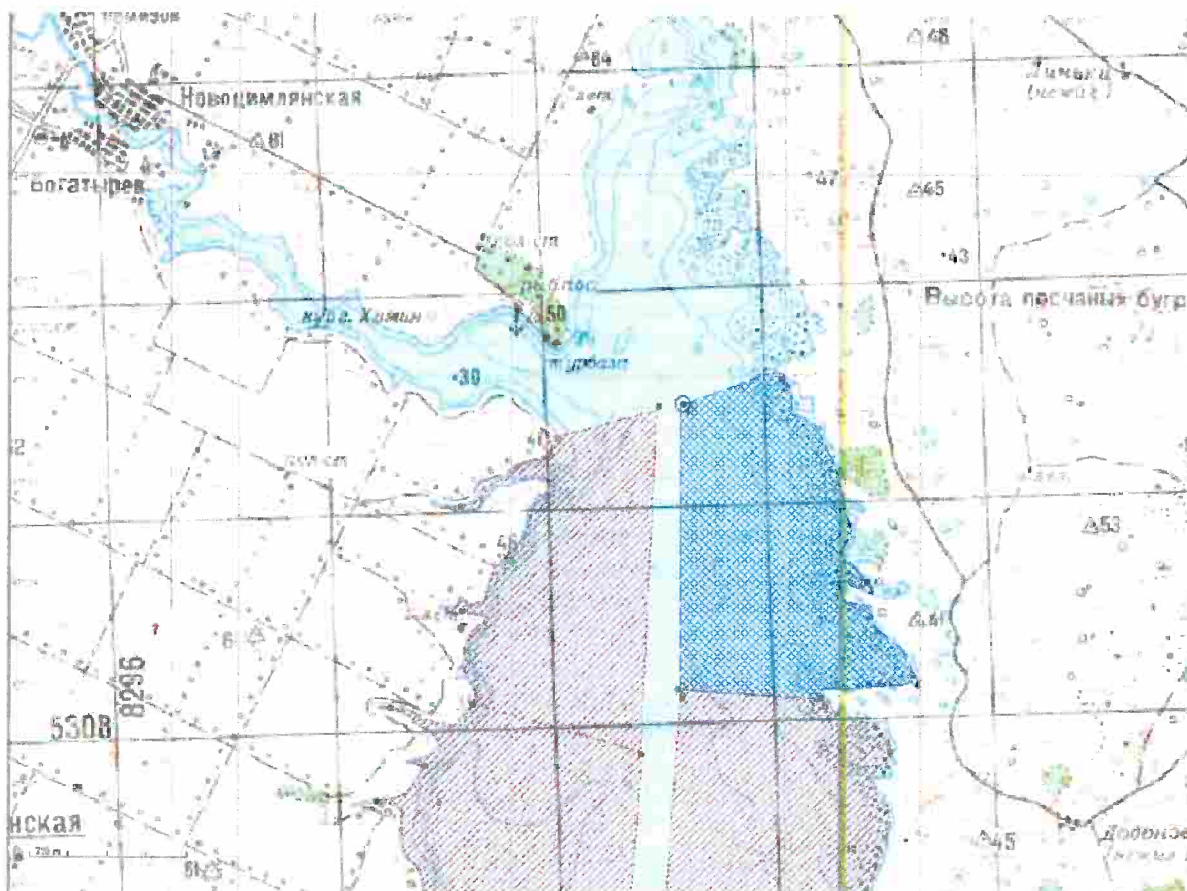


Рисунок 11. Выкопировка из географической карты РЛУ №11 Цимлянского района

Цимлянский район
Рыболовный участок №12

№ участка	Наименование водоема и место расположения	Границы участка*		Площадь, (га)	Цель использования
12.	Рыболовный участок № 12, Цимлянского водохранилища расположенный западнее х. Додонов	1.	47°52'54,1" с.ш.; 42°24'26,3" в.д.	1978 га	промышленное рыболовство
		2.	47°52'48,9" с.ш.; 42°26'31,7" в.д.		
		3.	47°52'17,2" с.ш.; 42°27'32,2" в.д.		
		4.	47°49'46,7" с.ш.; 42°26'50,2" в.д.		
		5.	47°50'01,4" с.ш.; 42°24'10,5" в.д.		

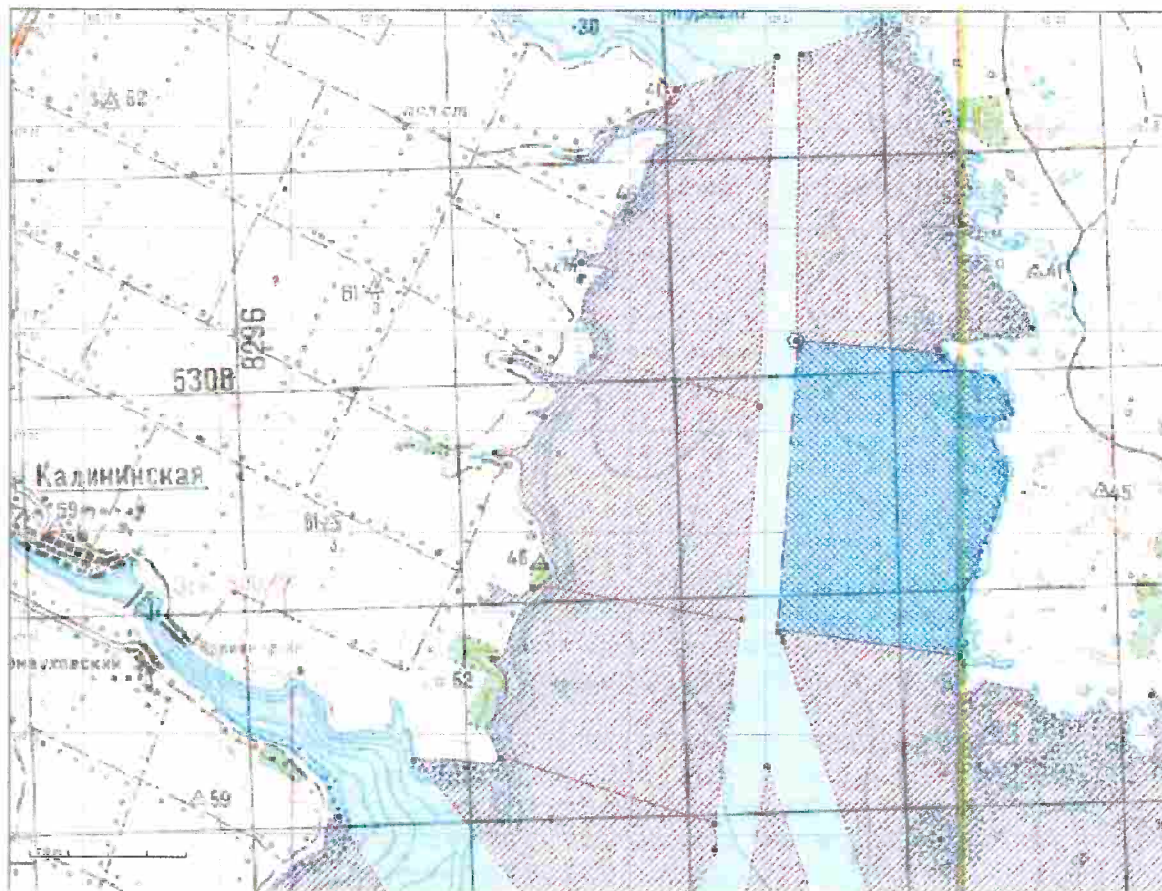


Рисунок 12. Выкопировка из географической карты РЛУ №12 Цимлянского района

Цимлянский район
Рыболовный участок №13

№ участка	Наименование водоема и место расположения	Границы участка*		Площадь, (га)	Цель использования
13.	Рыболовный участок № 13 Цимлянского водохранилища, расположенный южнее х. Додонов	1.	47°50'01,4" с.ш.; 42°24'10,6" в.д.	6644 га	промышленное рыболовство
		2.	47°49'46,7" с.ш.; 42°26'50,2" в.д.		
		3.	47°48'42,2" с.ш.; 42°31'37,6" в.д.		
		4.	47°47'43,3" с.ш.; 42°32'54,9" в.д.		
		5.	47°45'37,9" с.ш.; 42°32'09,5" в.д.		
		6.	47°45'40,4" с.ш.; 42°31'19,0" в.д.		
		7.	47°45'12,1" с.ш.; 42°30'25,0" в.д.		
		8.	47°45'09,6" с.ш.; 42°29'24,8" в.д.		
		9.	47°44'59,2" с.ш.; 42°28'48,9" в.д.		
		10.	47°44'36,8" с.ш.; 42°28'10,9" в.д.		
		11.	47°44'17,5" с.ш.; 42°27'10,4" в.д.		

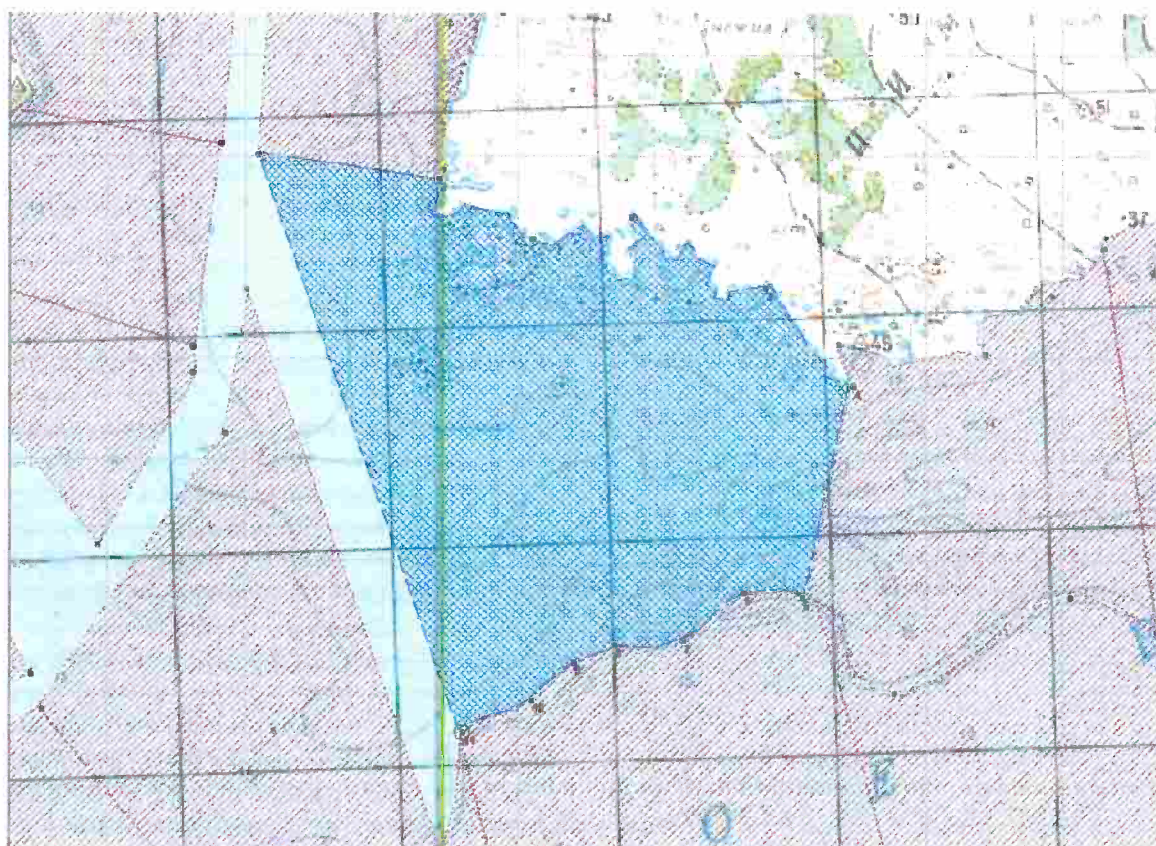


Рисунок 13. Выкопировка из географической карты РЛУ №13 Цимлянского района

Цимлянский район
Рыболовный участок №14

№ участка	Наименование водоема и место расположения	Границы участка*		Площадь, (га)	Цель использования
14.	Рыболовный участок № 14 Цимлянского водохранилища, расположенный юго-восточнее х. Додонов	1.	47°47'43,3" с.ш.; 42°32'54,9" в.д.	3271 га	промышленное рыболовство
		2.	47°48'08,3" с.ш.; 42°32'42,3" в.д.		
		3.	47°49'05,7" с.ш.; 42°36'35,6" в.д.		
		4.	47°45'17,3" с.ш.; 42°37'23,0" в.д.		
		5.	47°45'37,7" с.ш.; 42°36'05,7" в.д.		
		6.	47°44'49,0" с.ш.; 42°34'12,4" в.д.		
		7.	47°44'41,1" с.ш.; 42°33'31,0" в.д.		
		8.	47°44'52,4" с.ш.; 42°32'55,6" в.д.		
		9.	47°45'35,7" с.ш.; 42°32'23,1" в.д.		
		10.	47°45'37,9" с.ш.; 42°32'09,5" в.д.		

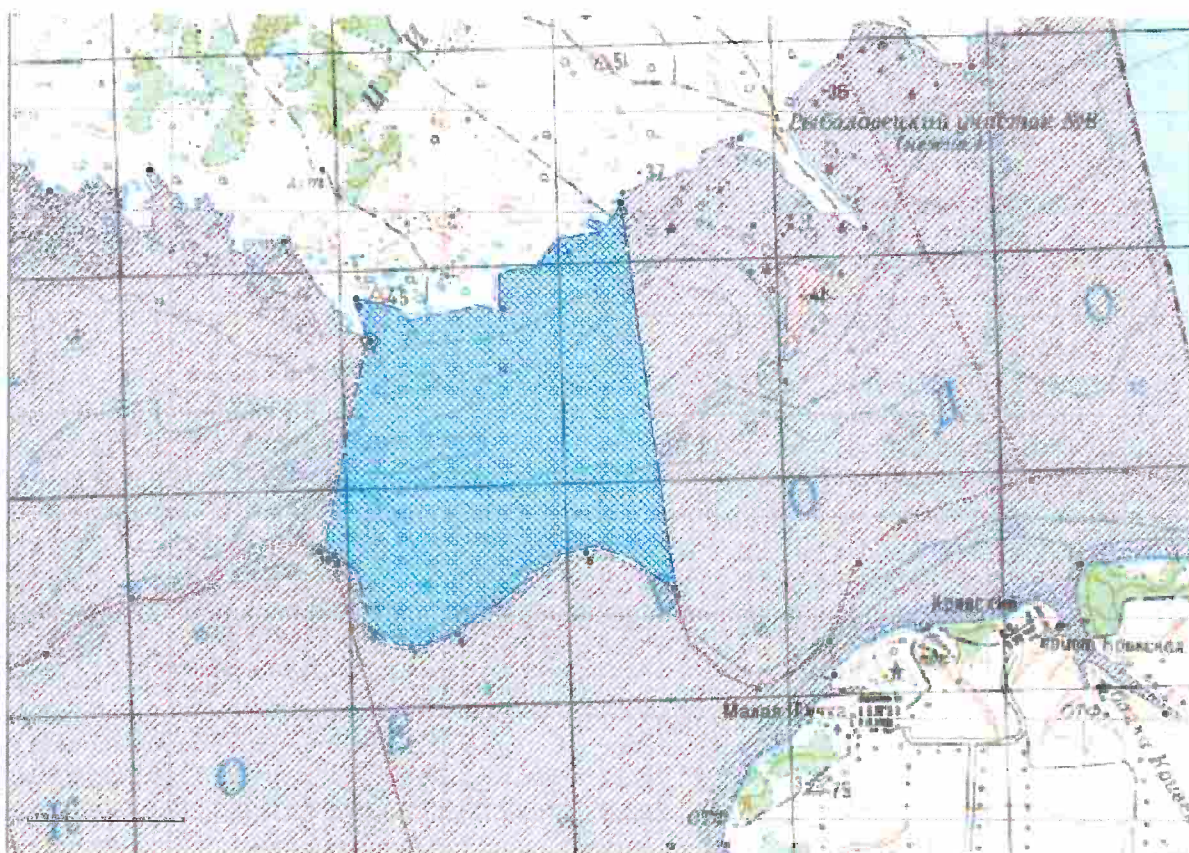


Рисунок 14. Выкопировка из географической карты РЛУ №14 Цимлянского района

Цимлянский район
Рыболовный участок № 21 Ц

№ участка	Наименование водоема и место расположения	Границы участка*		Площадь, (га)	Цель использования
21 Ц.	Рыболовный участок № 21 Ц Цимлянского водохранилища, расположенный северо-восточнее г. Волгодонск	1.	47°38'11,9"с.ш.;42°13'10,0"в.д.	4959 га	промышленное рыболовство
		2.	47°41'18,7"с.ш.;42°17'59,1"в.д.		
		3.	47°40'24,4"с.ш.;42°19'00,0"в.д.		
		4.	47°40'23,0"с.ш.;42°18'46,2"в.д.		
		5.	47°35'55,4"с.ш.;42°18'39,0"в.д.		
		6.	47°34'56,6"с.ш.;42°16'56,7"в.д.		
		7.	47°34'31,2"с.ш.;42°16'41,8"в.д.		

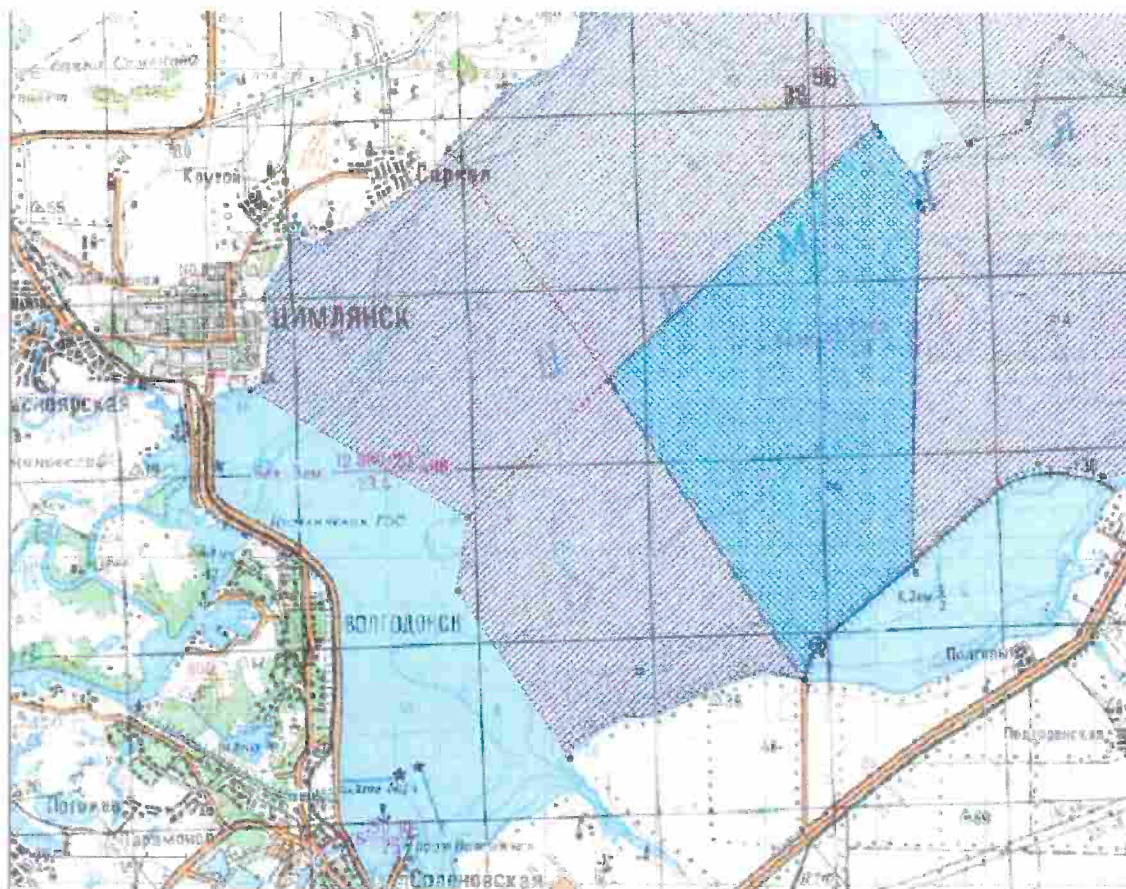


Рисунок 15. Выкопировка из географической карты РЛУ №21 Ц
Цимлянского района

**Цимлянский район
Рыболовный участок №22**

№ участка	Наименование водоема и место расположения	Границы участка*		Площадь, (га)	Цель использования
22.	Рыболовный участок № 22 Цимлянского Водохранилища, расположенный севернее г. Волгодонск, примыкающий к дамбе пруда охладителя АЭС	1.	47°38'11,9" с.ш.;42°13'10,0" в.д.	3467 га	промышленное рыболовство
		2.	47°34'31,2" с.ш.;42°16'41,8" в.д.		
		3.	47°33'32,3" с.ш.;42°12'26,3" в.д.		
		4.	47°35'35,7" с.ш.;42°10'23,6" в.д.		
		5.	47°36'30,0" с.ш.;42°10'35,4" в.д.		

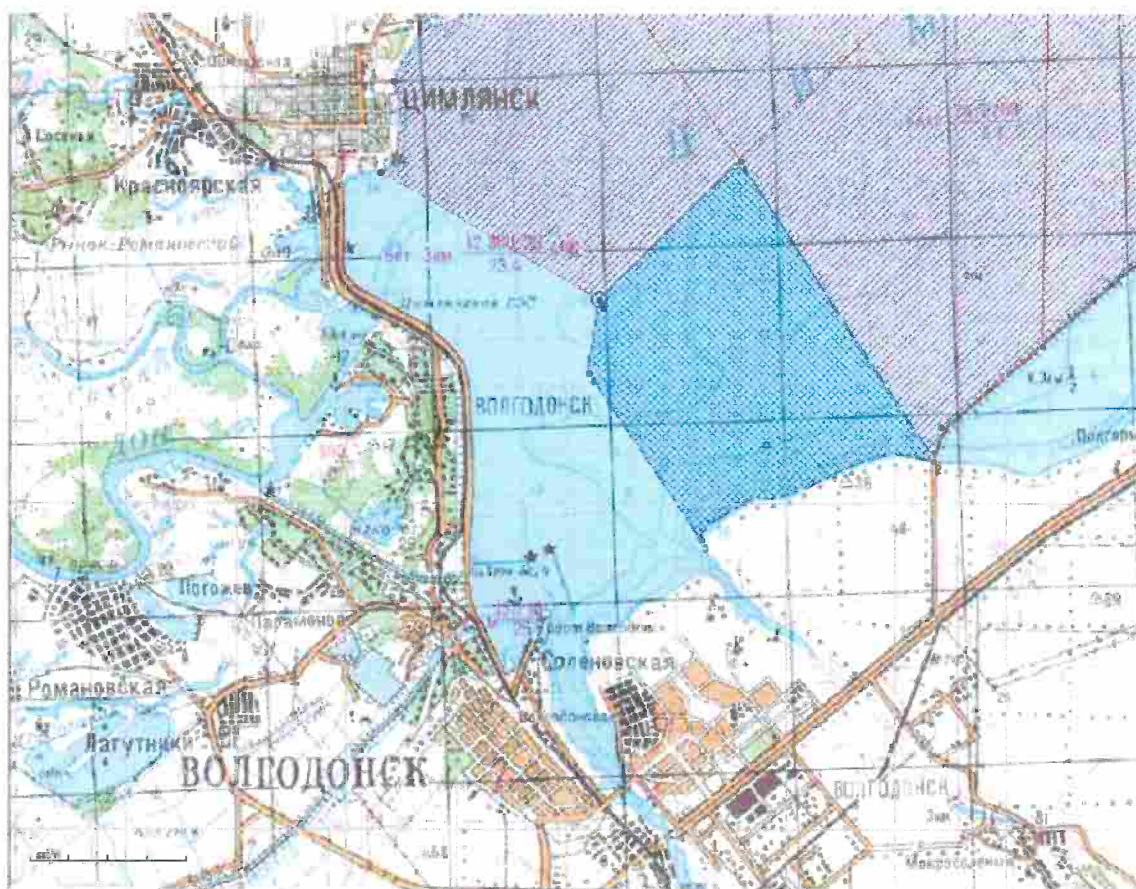


Рисунок 16. Выкопировка из географической карты РЛУ №22 Цимлянского района

Дубовский район
Рыболовный участок №17

№ участка	Наименование водоема и место расположения	Границы участка*		Площадь, (га)	Цель использования
17.	Рыболовный участок № 17, Цимлянского водохранилища, расположенный севернее балки Кривской от х. Малая Лучка до границы Ростовской области	1.	47° 44'26,4" с.ш.; 42° 39'44,6" в.д.	1416 га	промышленное рыболовство
		2.	47° 44'45,6" с.ш.; 42° 39'40,8" в.д.		
		3.	47° 45'32,0" с.ш.; 42° 40'06,0" в.д.		
		4.	47° 45'57,6" с.ш.; 42° 40'47,2" в.д.		
		5.	47° 46'21,8" с.ш.; 42° 42'37,3" в.д.		
		6.	47° 46'28,0" с.ш.; 42° 44'01,2" в.д.		
		7.	47° 46'17,3" с.ш.; 42° 45'27,0" в.д.		
		8.	47° 45'38,8" с.ш.; 42° 45'40,5" в.д.		
		9.	47° 45'32,0" с.ш.; 42° 43'21,0" в.д.		
		10.	47° 44'03,7" с.ш.; 42° 44'36,6" в.д.		
		11.	47° 45'11,7" с.ш.; 42° 42'42,3" в.д.		

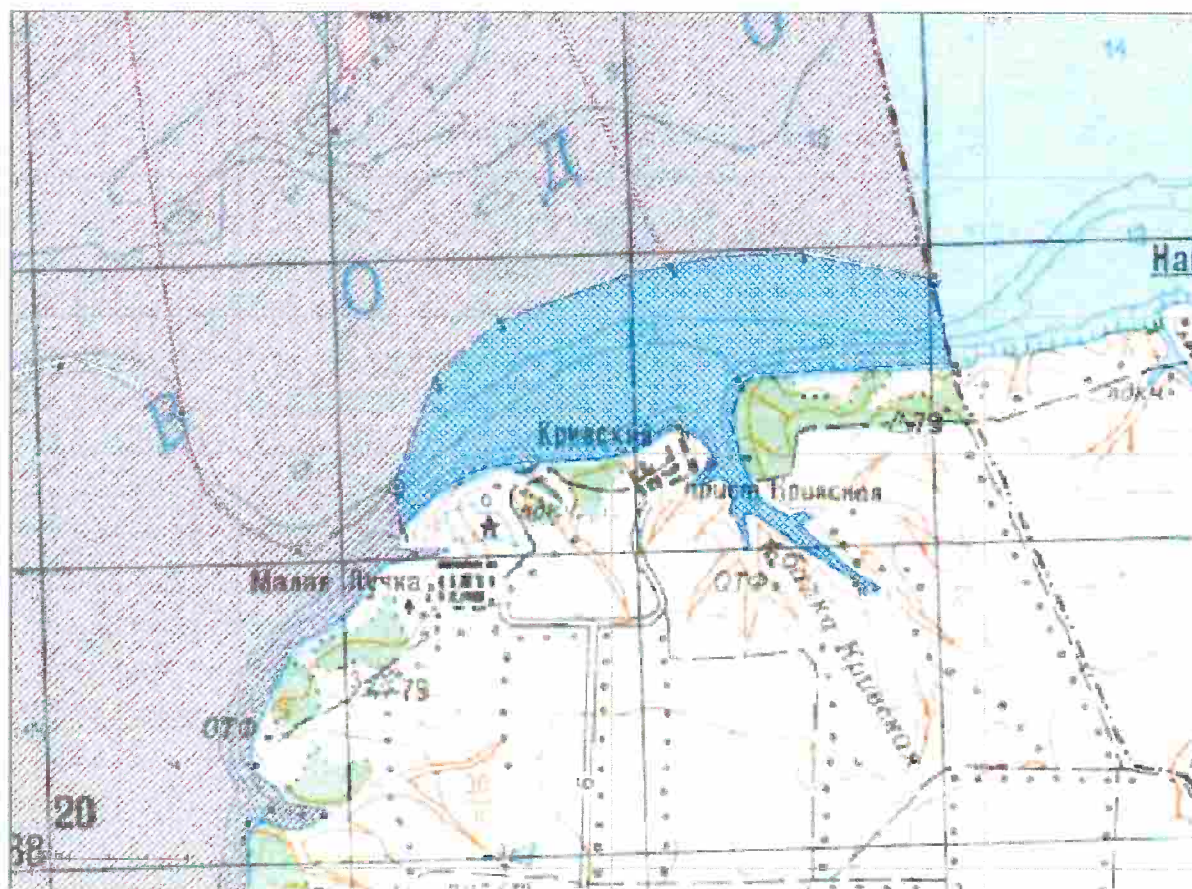


Рисунок 17. Выкопировка из географической карты РЛУ №17 Дубовского района

Дубовский район
Рыболовный участок №18

№ участка	Наименование водоема и место расположения	Границы участка*	Площадь, (га)	Цель использования
18.	Рыболовный участок № 18 Цимлянского водохранилища, расположенный от х. Алдабульского до х. Малая Лучка	1. 47° 39'01,7" с.ш.; 42° 35'04,3" в.д.	5804 га	промышленное рыболовство
		2. 47° 45'35,7" с.ш.; 42° 32'23,1" в.д.		
		3. 47° 44'52,4" с.ш.; 42° 32'55,6" в.д.		
		4. 47° 44'41,1" с.ш.; 42° 33'31,0" в.д.		
		5. 47° 44'49,0" с.ш.; 42° 34'12,4" в.д.		
		6. 47° 45'37,7" с.ш.; 42° 36'05,7" в.д.		
		7. 47° 45'17,3" с.ш.; 42° 37'23,0" в.д.		
		8. 47° 44'41,0" с.ш.; 42° 37'44,0" в.д.		
		9. 47° 44'17,3" с.ш.; 42° 38'36,9" в.д.		
		10. 47° 44'45,6" с.ш.; 42° 39'40,8" в.д.		
		11. 47° 44'26,4" с.ш.; 42° 39'44,6" в.д.		
		12. 47° 42'23,0" с.ш.; 42° 38'53,7" в.д.		
		13. 47° 40'43,4" с.ш.; 42° 38'20,1" в.д.		

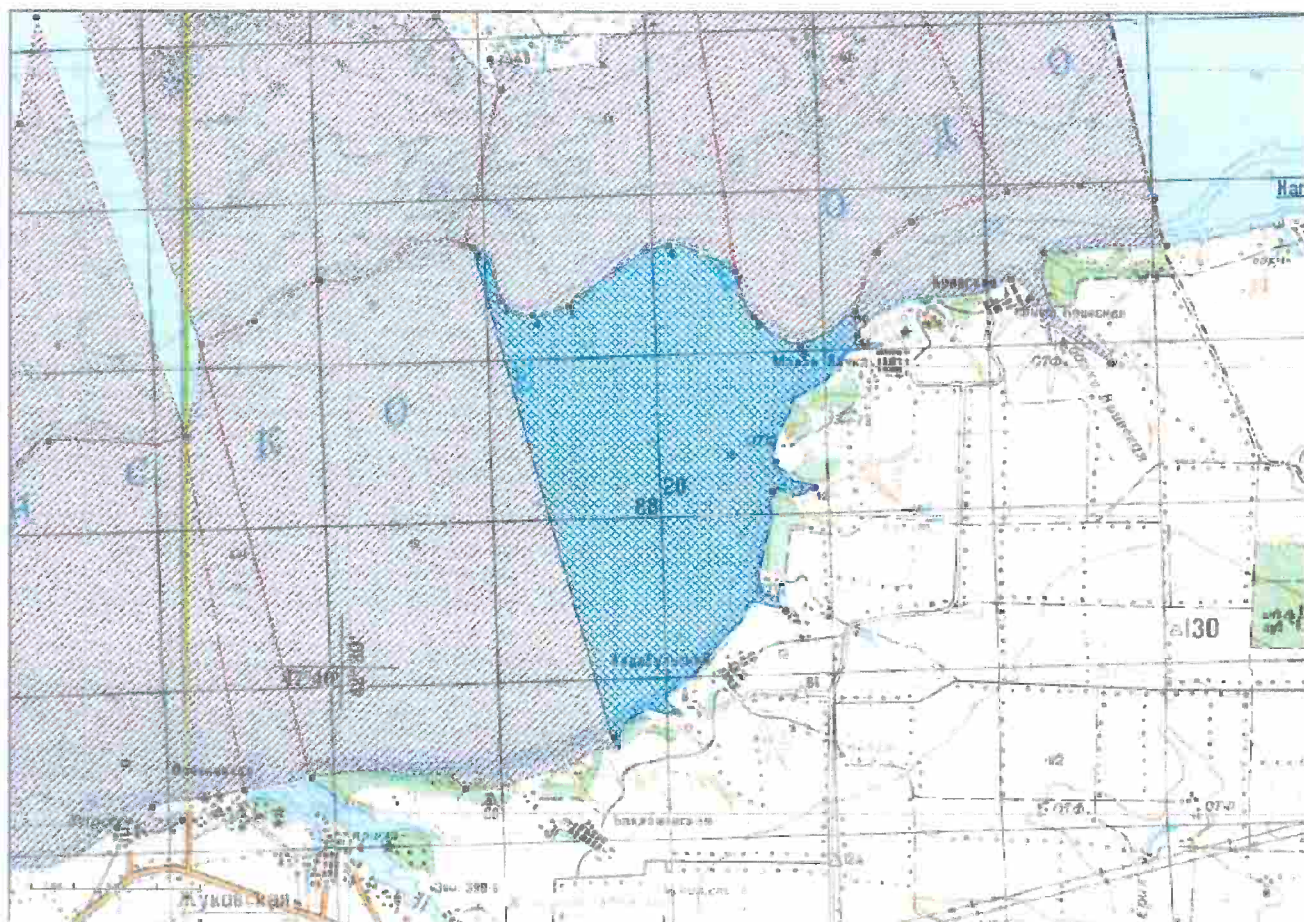


Рисунок 18. Выкопировка из географической карты РЛУ №18 Дубовского района

Дубовский район
Рыболовный участок №19

№ Участка	Наименование водоема и место расположения	Границы участка*		Площадь, (га)	Цель использования
19.	Рыболовный участок № 19 Цимлянского водохранилища, расположенный от западного мыса б. Жуковской на востоке севернее ст. Баклановской	1.	47°38'28,9" с.ш.; 42°29'16,4" в.д.	8809 га	промышленное рыболовство
		2.	47°44'17,5" с.ш.; 42°27'10,4" в.д.		
		3.	47°44'36,8" с.ш.; 42°28'10,9" в.д.		
		4.	47°44'59,2" с.ш.; 42°28'48,9" в.д.		
		5.	47°45'09,6" с.ш.; 42°29'24,8" в.д.		
		6.	47°45'12,1" с.ш.; 42°30'25,0" в.д.		
		7.	47°45'40,4" с.ш.; 42°31'19,0" в.д.		
		8.	47°45'37,9" с.ш.; 42°32'09,5" в.д.		
		9.	47°45'35,7" с.ш.; 42°32'23,1" в.д.		
		10.	47°39'01,7" с.ш.; 42°35'04,3" в.д.		

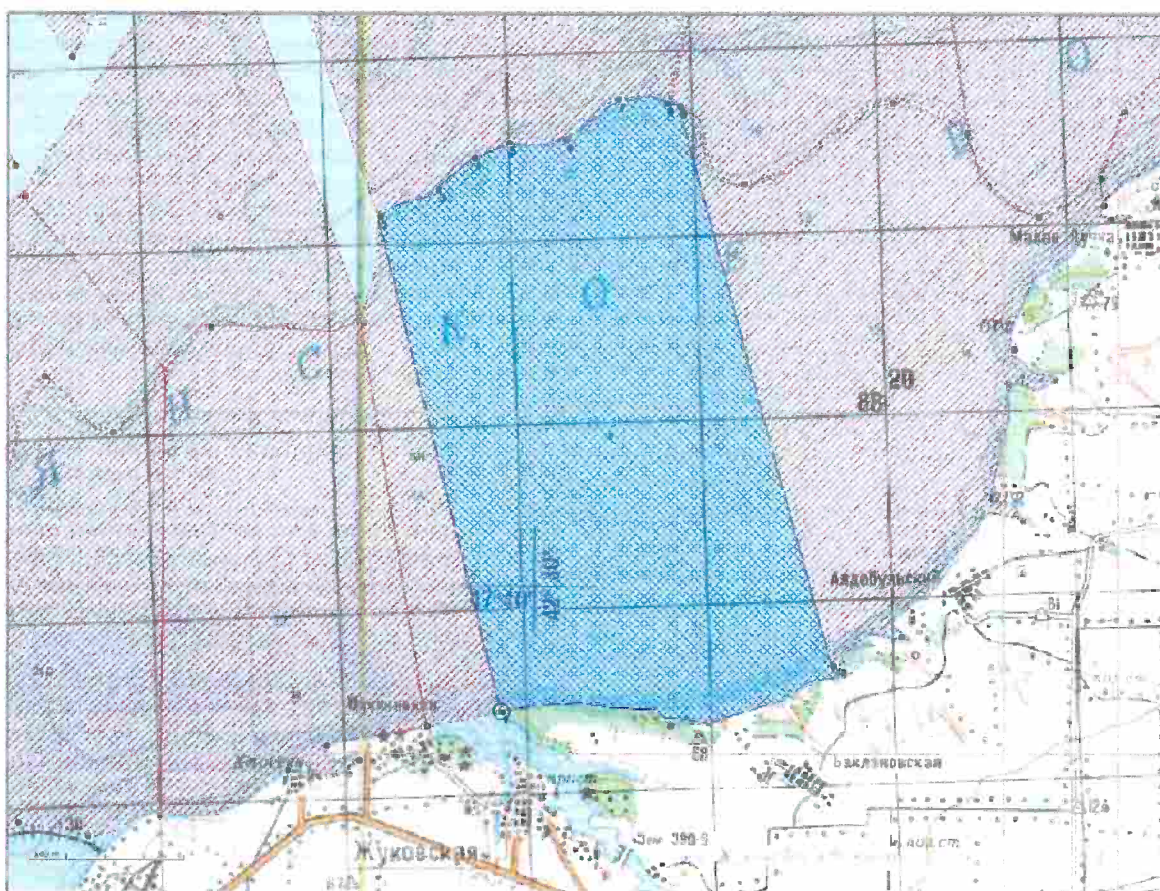


Рисунок 19. Выкопировка из географической карты РЛУ №19 Дубовского района

Дубовский район
Рыболовный участок №20

№ участка	Наименование водоема и место расположения	Границы участка*		Площадь, (га)	Цель использования
20.	Рыболовный участок № 20, Цимлянского водохранилища, расположенный к северу х. Харсеев и х. Овчинников	1.	47°37'16,8" с.ш.; 42°23'23,4" в.д.	5024 га	промышленное рыболовство
		2.	47°42'29,8" с.ш.; 42°23'28,0" в.д.		
		3.	47°42'59,4" с.ш.; 42°24'15,6" в.д.		
		4.	47°42'56,1" с.ш.; 42°26'18,4" в.д.		
		5.	47°43'02,8" с.ш.; 42°26'53,6" в.д.		
		6.	47°38'18,7" с.ш.; 42°27'59,1" в.д.		
		7.	47°37'48,1" с.ш.; 42°25'34,6" в.д.		

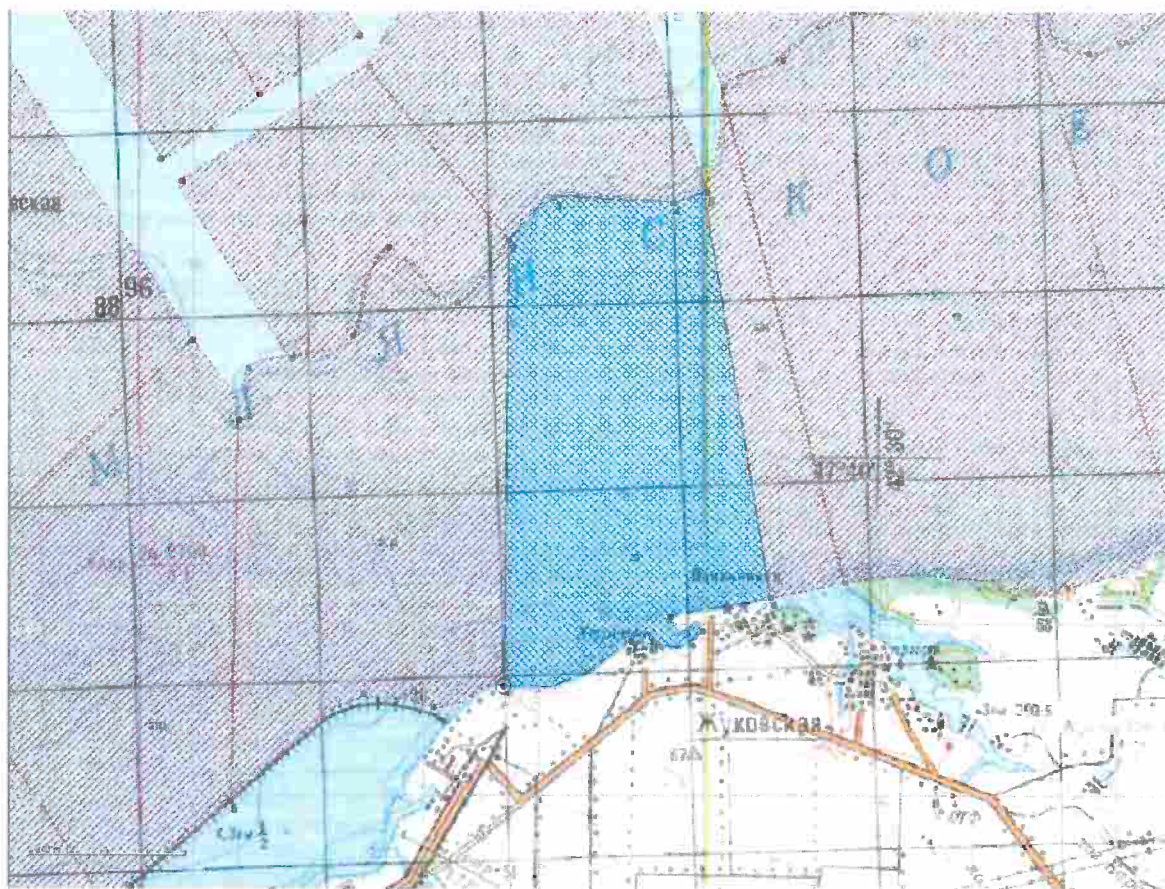


Рисунок 20. Выкопировка из географической карты РЛУ № 20 Дубовского района

Дубовский район
Рыболовный участок № 21Д

№ Участка	Наименование водоема и место расположения	Границы участка*		Площадь, (га)	Цель использования
21 Д.	Рыболовный участок № 21 Д Цимлянского водохранилища, расположенный к северу от станицы Подгоренской (примыкает к земле пруда охладителя АЭС)	1.	47°35'55,4"с.ш.;42°18'39,0"в.д.	5129 га	промышленное рыболовство
		2.	47°40'23,0"с.ш.;42°18'46,2"в.д.		
		3.	47°40'24,4"с.ш.;42°19'00,0"в.д.		
		4.	47°41'00,0"с.ш.;42°18'56,8"в.д.		
		5.	47°41'06,2"с.ш.;42°19'41,6"в.д.		
		6.	47°41'22,1"с.ш.;42°20'46,1"в.д.		
		7.	47°42'24,7"с.ш.;42°21'22,9"в.д.		
		8.	47°41'45,7"с.ш.;42°22'34,1"в.д.		
		9.	47°42'29,8"с.ш.;42°23'28,0"в.д.		
		10.	47°37'16,8"с.ш.;42°23'23,4"в.д.		
		11.	47°37'01,8"с.ш.;42°22'09,0"в.д.		
		12.	47°37'10,8"с.ш.;42°20'56,4"в.д.		

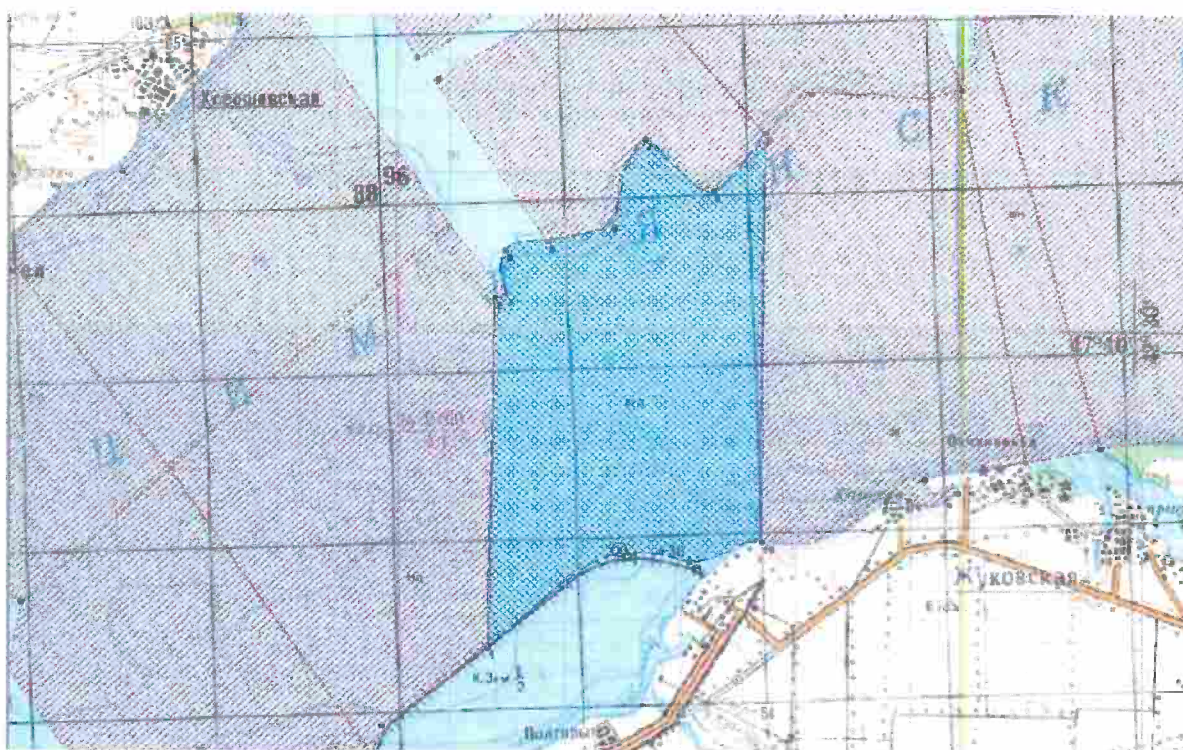


Рисунок 21. Выкопировка из географической карты РЛУ №21Д Дубовского района

Веселовский район
Рыболовный участок № 1

№ участка	Наименование водоема и место расположения	Границы участка*		Площадь, (га)	Цель использования
		1.	2.		
1.	Рыболовный участок № 1, расположенный на акватории Веселовского водохранилища в заливе Балка Большая Садковка в 0,5 км на юго-восток от пос. Новоселовка	1.	47°07'55"с.ш., 40°54'42"в.д.	278 га	промышленное рыболовство
		2.	47°07'57"с.ш., 40°55'50"в.д.		
		3.	47°07'50"с.ш., 40°55'50"в.д.		
		4.	47°08'24"с.ш., 40°57'18"в.д.		
		5.	47°08'26"с.ш., 40°57'22"в.д.		
		6.	47°08'37"с.ш., 40°57'34"в.д.		
		7.	47°08'39"с.ш., 40°57'40"в.д.		
		8.	47°09'29"с.ш., 40°59'09"в.д.		
		9.	47°09'03"с.ш., 40°59'10"в.д.		
		10.	47°08'56"с.ш., 40°58'41"в.д.		
		11.	47°08'48"с.ш., 40°58'23"в.д.		
		12.	47°08'30"с.ш., 40°57'59"в.д.		
		13.	47°08'16"с.ш., 40°57'36"в.д.		
		14.	47°07'45"с.ш., 40°56'31"в.д.		
		15.	47°07'32"с.ш., 40°55'32"в.д.		

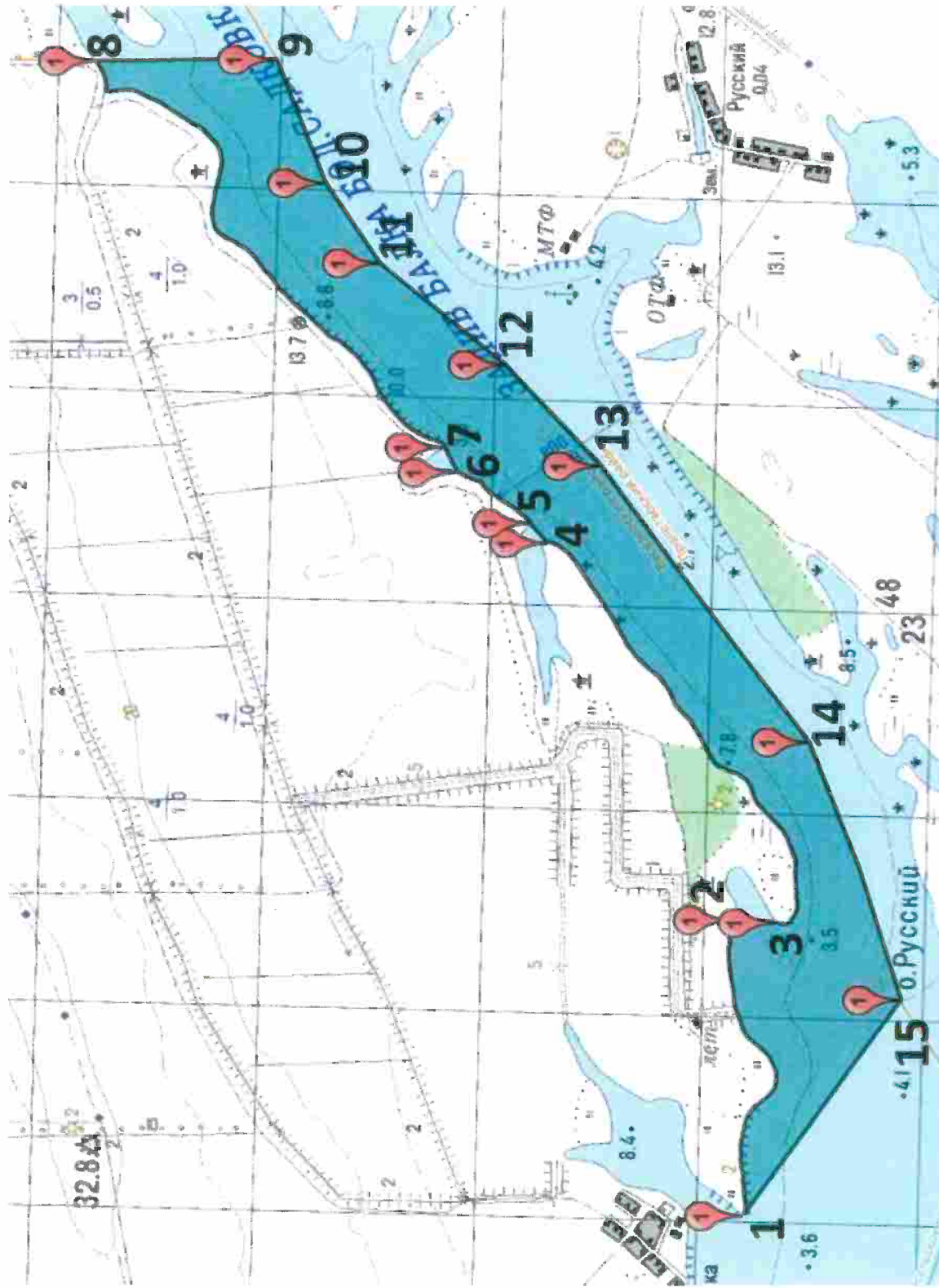
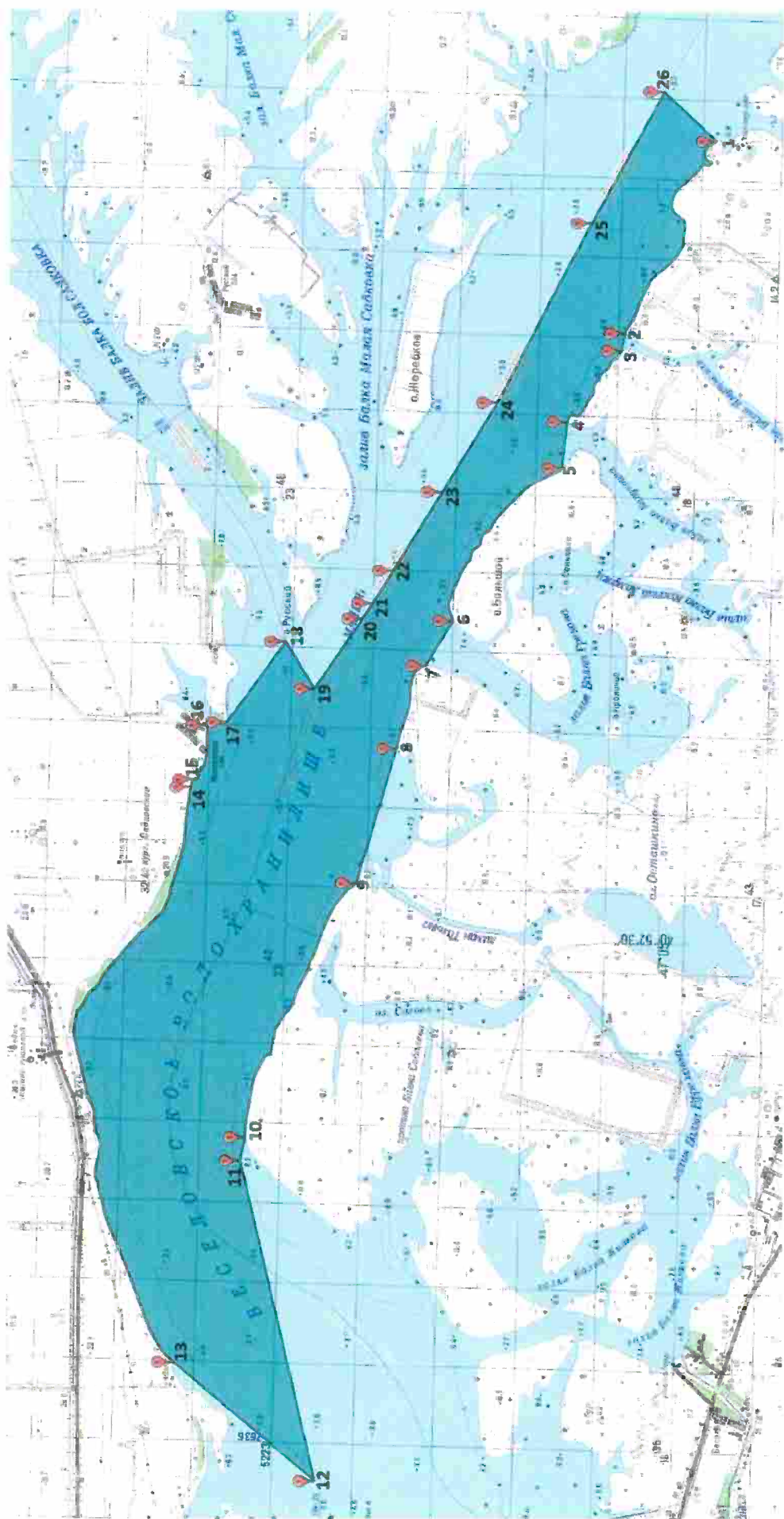


Рисунок 22. Выкопировка из географической карты РЛУ №1 Веселовского района

Веселовский район
Рыболовный участок № 2

№ участка	Наименование водоема и место расположения	Границы участка*	Площадь, (га)	Цель использования
2.	Рыболовный участок № 2, расположенный на акватории Веселовского водохранилища от плотины Веселовского гидроузла в 3,7 км на юг от пос. Ленинский	1. 47°04'36" с.ш., 41°00'28" в.д.	2686 га	промышленное рыболовство
		2. 47°05'14" с.ш., 40°58'34" в.д.		
		3. 47°05'15" с.ш., 40°58'24" в.д.		
		4. 47°05'37" с.ш., 40°57'41" в.д.		
		5. 47°05'39" с.ш., 40°57'14" в.д.		
		6. 47°06'23" с.ш., 40°55'42" в.д.		
		7. 47°06'34" с.ш., 40°55'16" в.д.		
		8. 47°06'46" с.ш., 40°54'26" в.д.		
		9. 47°07'03" с.ш., 40°53'05" в.д.		
		10. 47°07'47" с.ш., 40°50'34" в.д.		
		11. 47°07'49" с.ш., 40°50'20" в.д.		
		12. 47°07'19" с.ш., 40°47'09" в.д.		
		13. 47°08'16" с.ш., 40°48'20" в.д.		
		14. 47°08'10" с.ш., 40°54'03" в.д.		
		15. 47°08'08" с.ш., 40°54'07" в.д.		
		16. 47°08'03" с.ш., 40°54'40" в.д.		
		17. 47°07'55" с.ш., 40°54'42" в.д.		
		18. 47°07'32" с.ш., 40°55'30" в.д.		
		19. 47°07'20" с.ш., 40°55'02" в.д.		
		20. 47°07'00" с.ш., 40°55'44" в.д.		
		21. 47°06'56" с.ш., 40°55'53" в.д.		
		22. 47°06'48" с.ш., 40°56'12" в.д.		
		23. 47°06'28" с.ш., 40°56'59" в.д.		
		24. 47°06'06" с.ш., 40°57'53" в.д.		
		25. 47°05'27" с.ш., 40°59'39" в.д.		
		26. 47°04'58" с.ш., 41°00'57" в.д.		



Веселовский район
Рыболовный участок № 3

№ участка	Наименование водоема и место расположения	Границы участка*					Площадь, (га)	Цель использования
		1.	2.	3.	4.	5.		
3.	Рыболовный участок № 3, расположенный на акватории Веселовского водохранилища у плотины Веселовского гидроузла в 2,6 км на северо-восток от пос. Веселый	47°07'49" с.ш., 40°50'20" в.д.	47°06'37" с.ш., 40°48'57" в.д.	47°06'16" с.ш., 40°47'54" в.д.	47°06'08" с.ш., 40°46'58" в.д.	47°07'19" с.ш., 40°47'09" в.д.	648 га	промышленное рыболовство

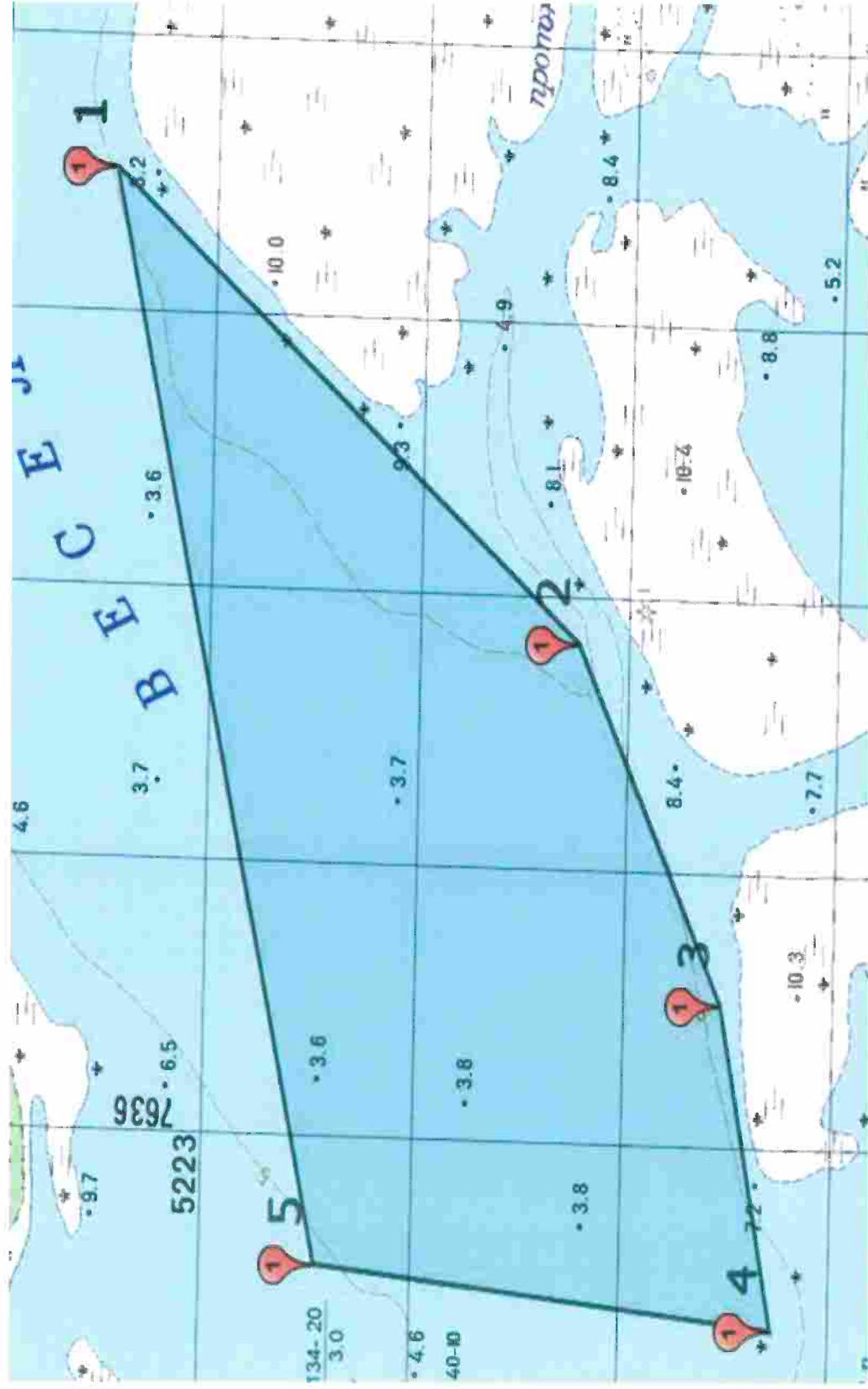


Рисунок 24. Выкопировка из географической карты РЛУ №3 Веселовского района

Веселовский район
Рыболовный участок № 4

№ участка	Наименование водоема и место расположения	Границы участка*	Площадь, (га)	Цель использования
4.	Рыболовный участок № 4, расположенный на акватории Веселовского водохранилища в заливе Балка Жидкова в 5,2 км на северо-восток от пос. Веселый	1. 47°06'13"с.ш.,40°48'17"в.д.	25 га	промышленное рыболовство
		2. 47°06'17"с.ш.,40°48'36"в.д.		
		3. 47°06'12"с.ш.,40°48'34"в.д.		
		4. 47°05'55"с.ш.,40°48'39"в.д.		
		5. 47°05'44"с.ш.,40°48'47"в.д.		
		6. 47°05'39"с.ш.,40°48'49"в.д.		
		7. 47°05'39"с.ш.,40°48'37"в.д.		
		8. 47°06'06"с.ш.,40°48'26"в.д.		
		9. 47°06'12"с.ш.,40°48'21"в.д.		

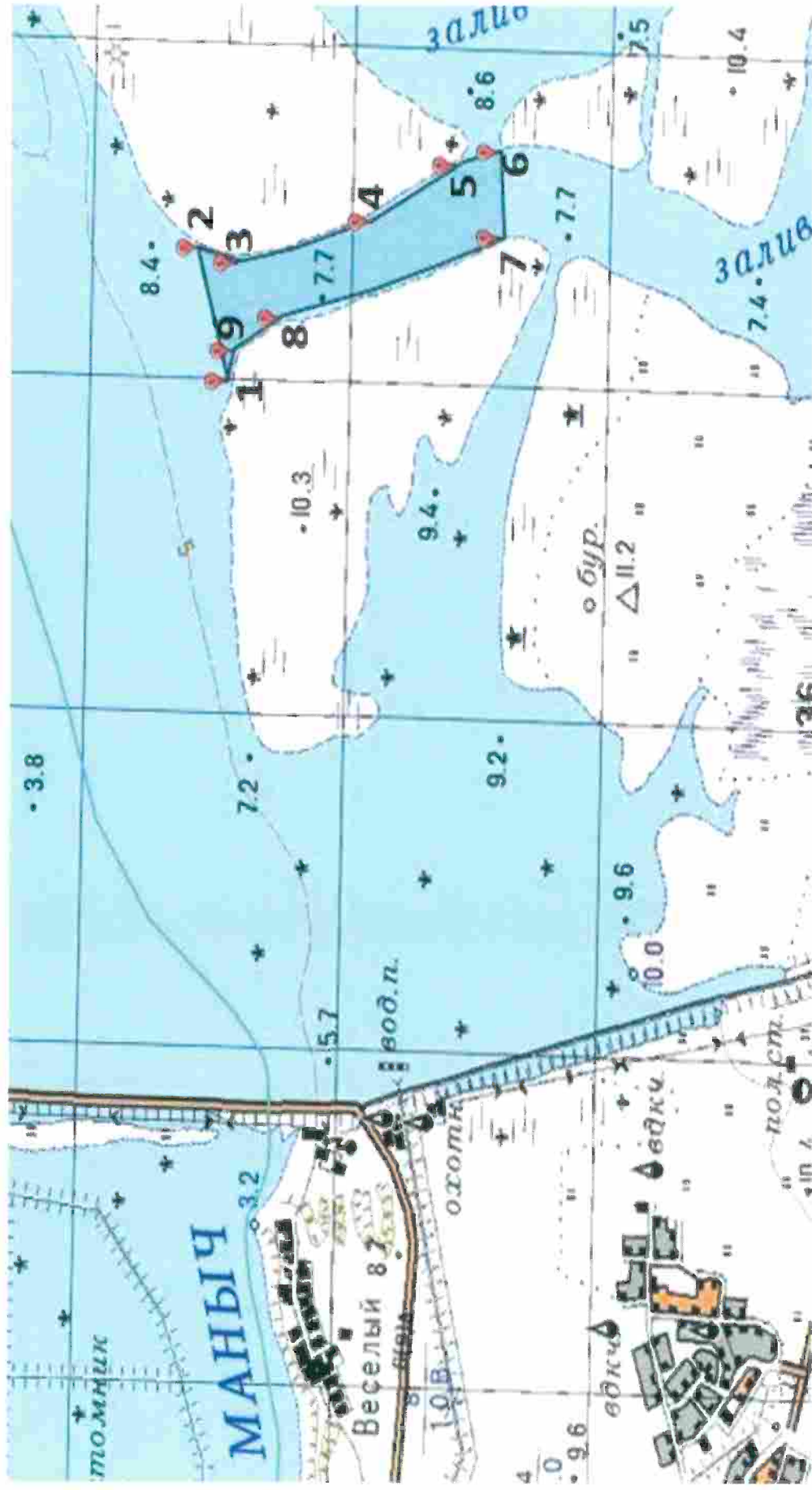


Рисунок 25. Выкопировка из географической карты РЛУ №4 Веселовского района

Веселовский район
Рыболовный участок № 5

№ участка	Наименование водоема и место расположения	Границы участка*						Площадь, (га)	Цель использования
		1.	2.	3.	4.	5.	6.		
5.	Рыболовный участок № 5, расположенный на акватории Веселовского водохранилища в заливе Балка Жидкова в 5 км на восток от пос. Веселый	1.	47°05'39"с.ш., 40°48'37"в.д.	27.	47°05'05"с.ш., 40°49'55"в.д.			222 га	промышленное рыболовство
		2.	47°05'39"с.ш., 40°48'49"в.д.	28.	47°04'56"с.ш., 40°50'27"в.д.				
		3.	47°05'32"с.ш., 40°48'49"в.д.	29.	47°04'38"с.ш., 40°50'00"в.д.				
		4.	47°05'23"с.ш., 40°48'46"в.д.	30.	47°04'38"с.ш., 40°49'49"в.д.				
		5.	47°05'20"с.ш., 40°48'43"в.д.	31.	47°04'48"с.ш., 40°49'23"в.д.				
		6.	47°05'08"с.ш., 40°48'37"в.д.	32.	47°04'49"с.ш., 40°49'12"в.д.				
		7.	47°05'05"с.ш., 40°48'40"в.д.	33.	47°04'47"с.ш., 40°49'09"в.д.				
		8.	47°05'01"с.ш., 40°48'51"в.д.	34.	47°04'45"с.ш., 40°48'56"в.д.				
		9.	47°04'59"с.ш., 40°49'14"в.д.	35.	47°04'47"с.ш., 40°48'52"в.д.				
		10.	40°49'25"с.ш., 40°49'25"в.д.	36.	47°04'50"с.ш., 40°48'28"в.д.				
		11.	47°05'03"с.ш., 40°49'31"в.д.	37.	47°05'00"с.ш., 40°48'15"в.д.				
		12.	47°05'07"с.ш., 40°49'32"в.д.	38.	47°05'03"с.ш., 40°48'17"в.д.				
		13.	47°05'10"с.ш., 40°49'30"в.д.	39.	47°05'04"с.ш., 40°48'22"в.д.				
		14.	47°05'14"с.ш., 40°49'22"в.д.	40.	47°05'28"с.ш., 40°48'35"в.д.				
		15.	47°05'16"с.ш., 40°49'13"в.д.	41.	47°05'30"с.ш., 40°48'34"в.д.				
		16.	47°05'19"с.ш., 40°49'08"в.д.	42.	47°05'33"с.ш., 40°48'35"в.д.				
		17.	47°05'23"с.ш., 40°49'05"в.д.	43.	47°05'36"с.ш., 40°48'37"в.д.				
		18.	47°05'31"с.ш., 40°49'00"в.д.						
		19.	47°05'36"с.ш., 40°48'59"в.д.						
		20.	47°05'39"с.ш., 40°48'53"в.д.						
		21.	47°05'42"с.ш., 40°49'11"в.д.						
		22.	40°49'23"с.ш., 40°49'19"в.д.						
		23.	47°05'32"с.ш., 40°49'29"в.д.						
		24.	47°05'27"с.ш., 40°49'37"в.д.						
		25.	47°05'07"с.ш., 40°49'43"в.д.						
		26.	47°05'04"с.ш., 40°49'51"в.д.						

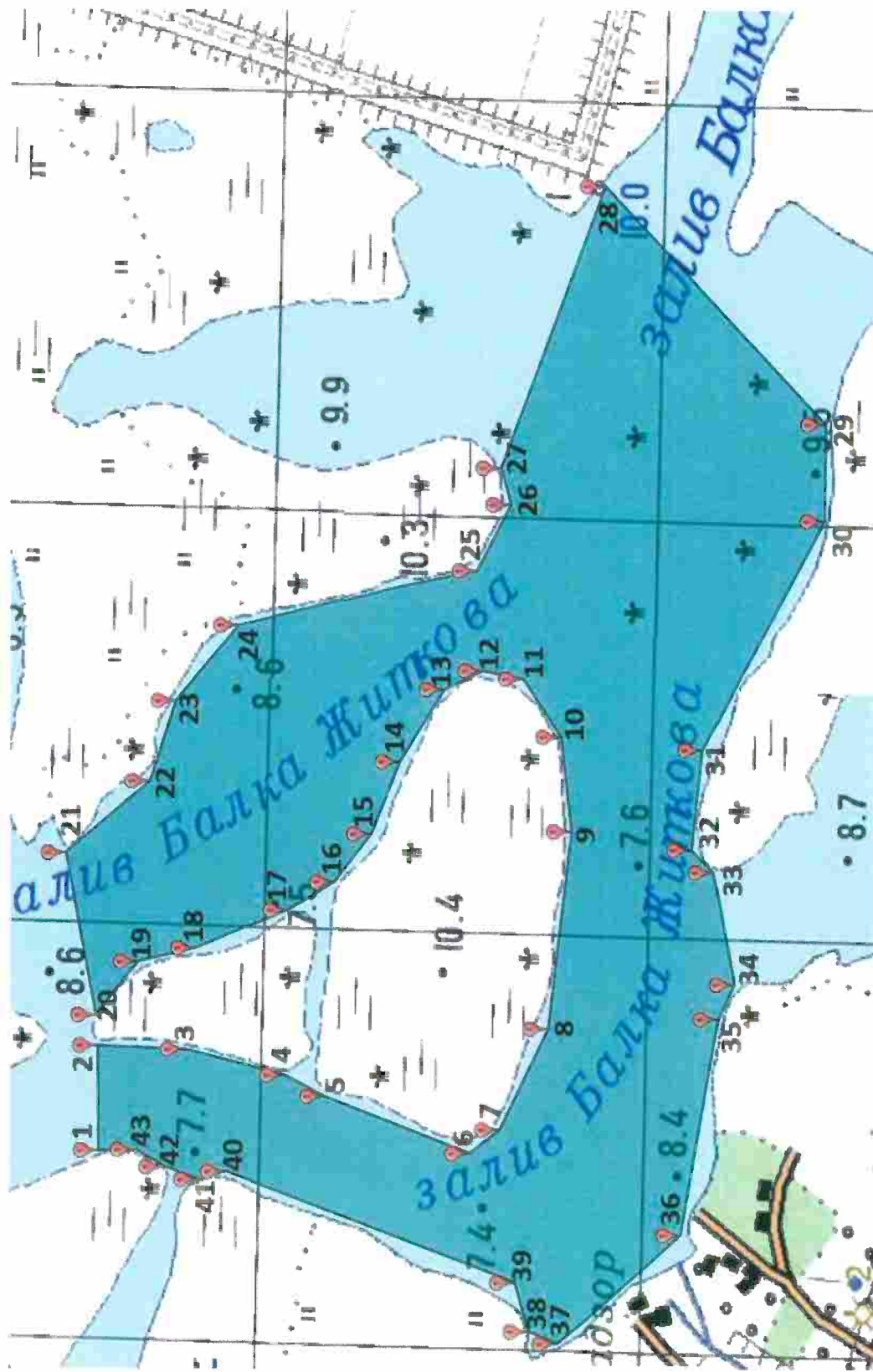


Рисунок 26. Выкопировка из географической карты РЛУ №5 Веселовского района

Веселовский район
Рыболовный участок № 6

№ участка	Наименование водоема и место расположения	Границы участка*		Площадь, (га)	Цель использования
		1.	2.		
6.	Рыболовный участок № 6, расположенный на акватории Веселовского водохранилища на юго-востоке от лимана Тазина в 6,1 км на северо-восток от пос. Каракашев	1.	47°07'00" с.ш., 40°53'15" в.д.	51,5 га	промышленное рыболовство
		2.	47°06'46" с.ш., 40°54'23" в.д.		
		3.	47°06'40" с.ш., 40°54'09" в.д.		
		4.	47°06'37" с.ш., 40°53'56" в.д.		
		5.	47°06'40" с.ш., 40°53'32" в.д.		
		6.	47°06'51" с.ш., 40°53'14" в.д.		
		7.	47°06'55" с.ш., 40°53'20" в.д.		

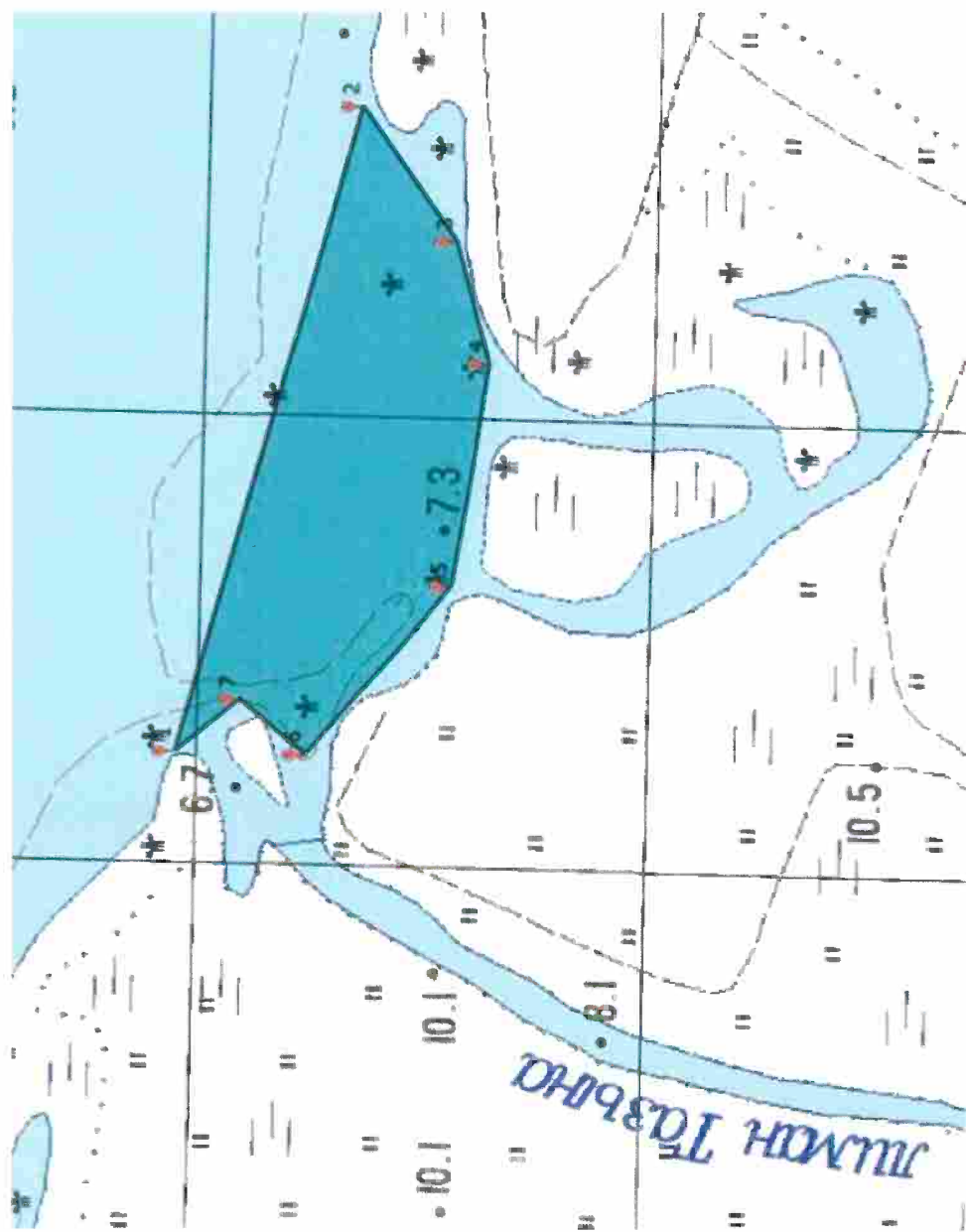


Рисунок 27. Выкопировка из географической карты РЛУ №6 Веселовского района

Веселовский район
Рыболовный участок № 7

№ участка	Наименование водоема и место расположения	Границы участка*	Площадь, (га)	Цель использования
7.	Рыболовный участок № 7, расположенный на акватории Веселовского водохранилища в заливе Балка Грекова в 3,5 км на север от пос. Казачий	1. 47°06'33" с.ш., 40°55'17" в.д.	124 га	промышленное рыболовство
		2. 47°06'23" с.ш., 40°55'40" в.д.		
		3. 47°05'45" с.ш., 40°54'52" в.д.		
		4. 47°05'40" с.ш., 40°54'56" в.д.		
		5. 47°05'23" с.ш., 40°54'40" в.д.		
		6. 47°05'23" с.ш., 40°54'35" в.д.		
		7. 47°05'21" с.ш., 40°54'31" в.д.		
		8. 47°05'16" с.ш., 40°54'32" в.д.		
		9. 47°05'14" с.ш., 40°54'35" в.д.		
		10. 47°04'56" с.ш., 40°54'27" в.д.		
		11. 47°05'01" с.ш., 40°54'20" в.д.		
		12. 47°05'09" с.ш., 40°54'18" в.д.		
		13. 47°05'13" с.ш., 40°54'11" в.д.		
		14. 47°05'19" с.ш., 40°54'16" в.д.		
		15. 47°05'32" с.ш., 40°54'20" в.д.		
		16. 47°05'33" с.ш., 40°54'29" в.д.		
		17. 47°05'44" с.ш., 40°54'34" в.д.		
		18. 47°05'54" с.ш., 40°54'40" в.д.		
		19. 47°06'11" с.ш., 40°55'03" в.д.		
		20. 47°06'25" с.ш., 40°55'13" в.д.		

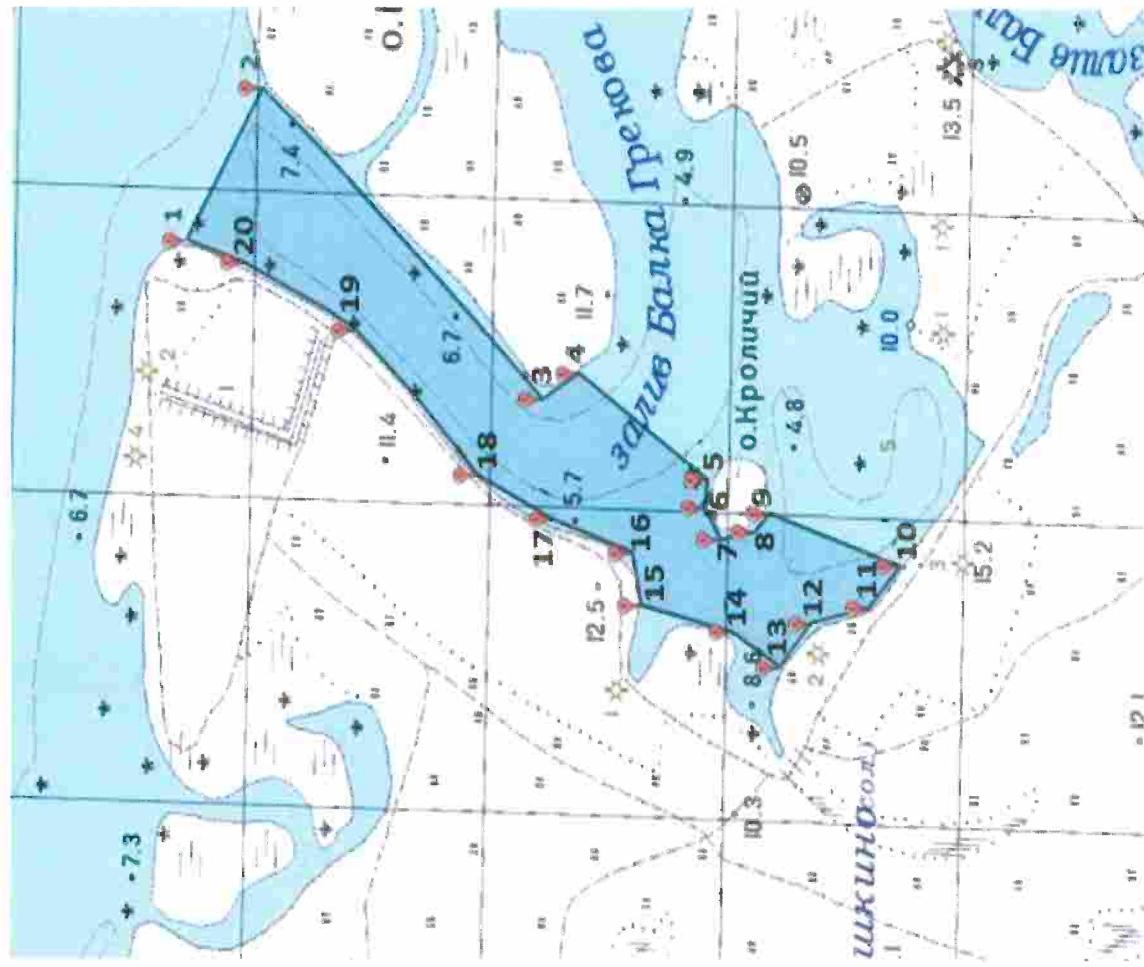


Рисунок 28. Выкопировка из географической карты РЛУ №7 Веселовского района

Веселовский район
Рыболовный участок № 8

№ участка	Наименование водоема и место расположения	Границы участка*		Площадь, (га)	Цель использования
		1.	2.		
8.	Рыболовный участок № 8, расположенный на акватории Веселовского водохранилища в заливе Балка Грекова в 3 км на север от пос. Казачий	1. 47°05'40" с.ш., 40°54'56" в.д.	2. 47°05'35" с.ш., 40°55'00" в.д.	161 га	промышленное рыболовство
		3. 47°05'35" с.ш., 40°55'17" в.д.	4. 47°05'45" с.ш., 40°55'46" в.д.		
		5. 47°05'51" с.ш., 40°55'49" в.д.	6. 47°05'52" с.ш., 40°55'54" в.д.		
		7. 47°05'56" с.ш., 40°56'03" в.д.	8. 47°05'55" с.ш., 40°56'13" в.д.		
		9. 47°05'42" с.ш., 40°56'02" в.д.	10. 47°05'40" с.ш., 40°55'57" в.д.		
		11. 47°05'36" с.ш., 40°55'57" в.д.	12. 47°05'34" с.ш., 40°56'01" в.д.		
		13. 47°05'26" с.ш., 40°55'53" в.д.	14. 47°05'28" с.ш., 40°55'38" в.д.		
		15. 47°05'24" с.ш., 40°55'33" в.д.	16. 47°05'20" с.ш., 40°55'36" в.д.		
		17. 47°05'16" с.ш., 40°55'32" в.д.	18. 47°05'14" с.ш., 40°55'23" в.д.		
		19. 47°05'14" с.ш., 40°55'13" в.д.	20. 47°05'12" с.ш., 40°55'03" в.д.		
		21. 47°05'01" с.ш., 40°55'06" в.д.	22. 47°04'48" с.ш., 40°54'50" в.д.		
		23. 47°04'48" с.ш., 40°54'41" в.д.	24. 47°04'56" с.ш., 40°54'27" в.д.		
		25. 47°05'14" с.ш., 40°54'35" в.д.	26. 47°05'14" с.ш., 40°54'40" в.д.		
		27. 47°05'17" с.ш., 40°54'44" в.д.	28. 47°05'21" с.ш., 40°54'43" в.д.		
		29. 47°05'23" с.ш., 40°54'43" в.д.			

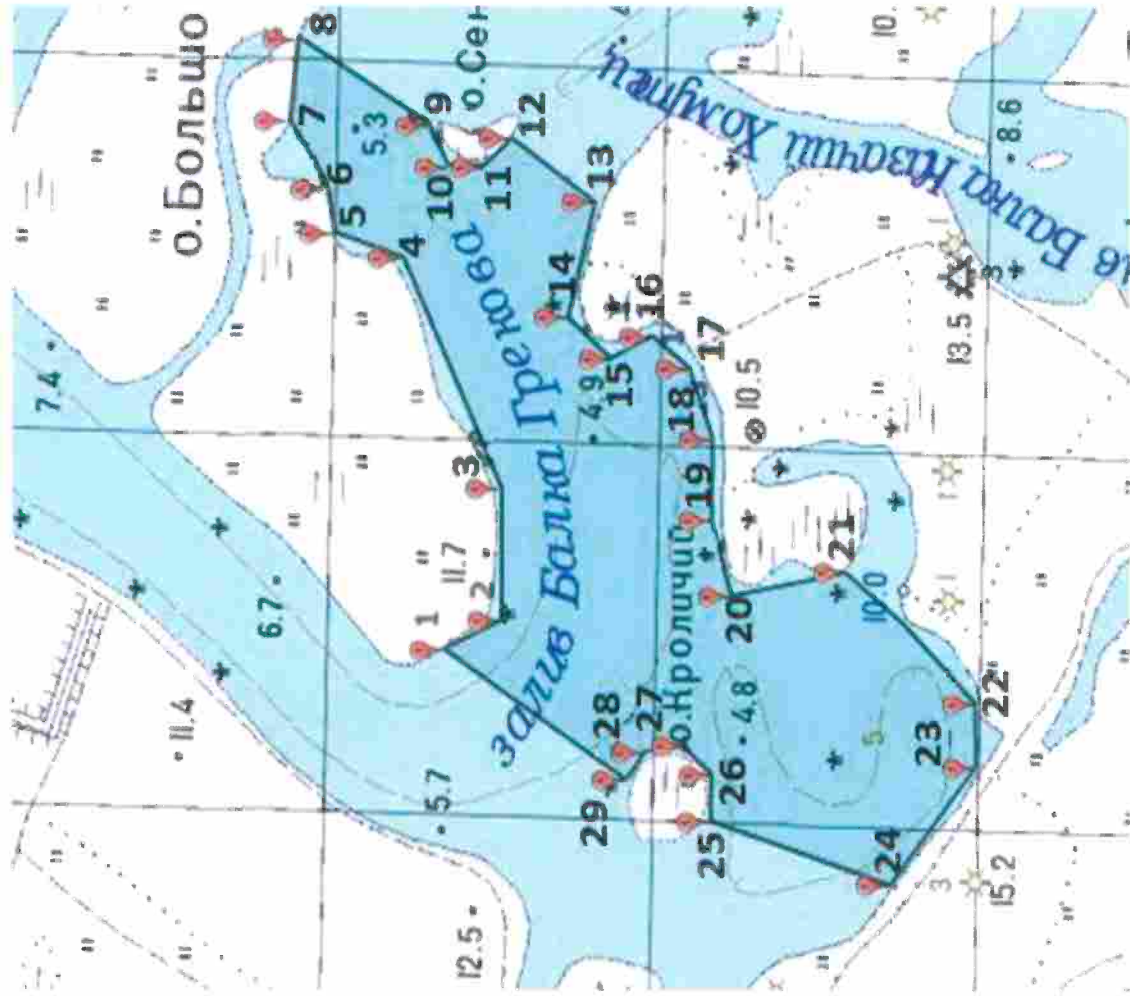


Рисунок 29. Выкопировка из географической карты РЛУ №8 Веселовского района

Веселовский район
Рыболовный участок № 9

№ участка	Наименование водоема и место расположения	Границы участка*	Площадь, (га)	Цель использования
9.	Рыболовный участок № 9, расположенный на акватории Веселовского водохранилища в заливе Балка Капустина в 3,2 км на север от пос. Казачий	1. 47°05'37" с.ш., 40°57'19" в.д.	144 га	промышленное рыболовство
		2. 47°05'37" с.ш., 40°57'40" в.д.		
		3. 40°57'34" с.ш., 40°57'37" в.д.		
		4. 47°05'23" с.ш., 40°57'34" в.д.		
		5. 47°05'14" с.ш., 40°57'13" в.д.		
		6. 47°05'03" с.ш., 40°57'04" в.д.		
		7. 47°04'52" с.ш., 40°56'40" в.д.		
		8. 47°04'45" с.ш., 40°56'44" в.д.		
		9. 47°04'32" с.ш., 40°56'28" в.д.		
		10. 47°04'40" с.ш., 40°56'26" в.д.		
		11. 47°04'47" с.ш., 40°56'34" в.д.		
		12. 47°05'06" с.ш., 40°56'24" в.д.		
		13. 47°05'15" с.ш., 40°56'11" в.д.		
		14. 47°05'26" с.ш., 40°55'53" в.д.		
		15. 47°05'34" с.ш., 40°56'01" в.д.		
		16. 47°05'32" с.ш., 40°56'05" в.д.		
		17. 47°05'38" с.ш., 40°56'02" в.д.		
		18. 47°05'42" с.ш., 40°56'02" в.д.		
		19. 47°05'55" с.ш., 40°56'13" в.д.		
		20. 47°05'46" с.ш., 40°56'22" в.д.		
		21. 47°05'34" с.ш., 40°56'24" в.д.		
		22. 47°05'25" с.ш., 40°56'20" в.д.		
		23. 47°05'16" с.ш., 40°56'36" в.д.		
		24. 47°05'17" с.ш., 40°56'58" в.д.		
		25. 47°05'26" с.ш., 40°57'23" в.д.		
		26. 47°05'34" с.ш., 40°57'26" в.д.		

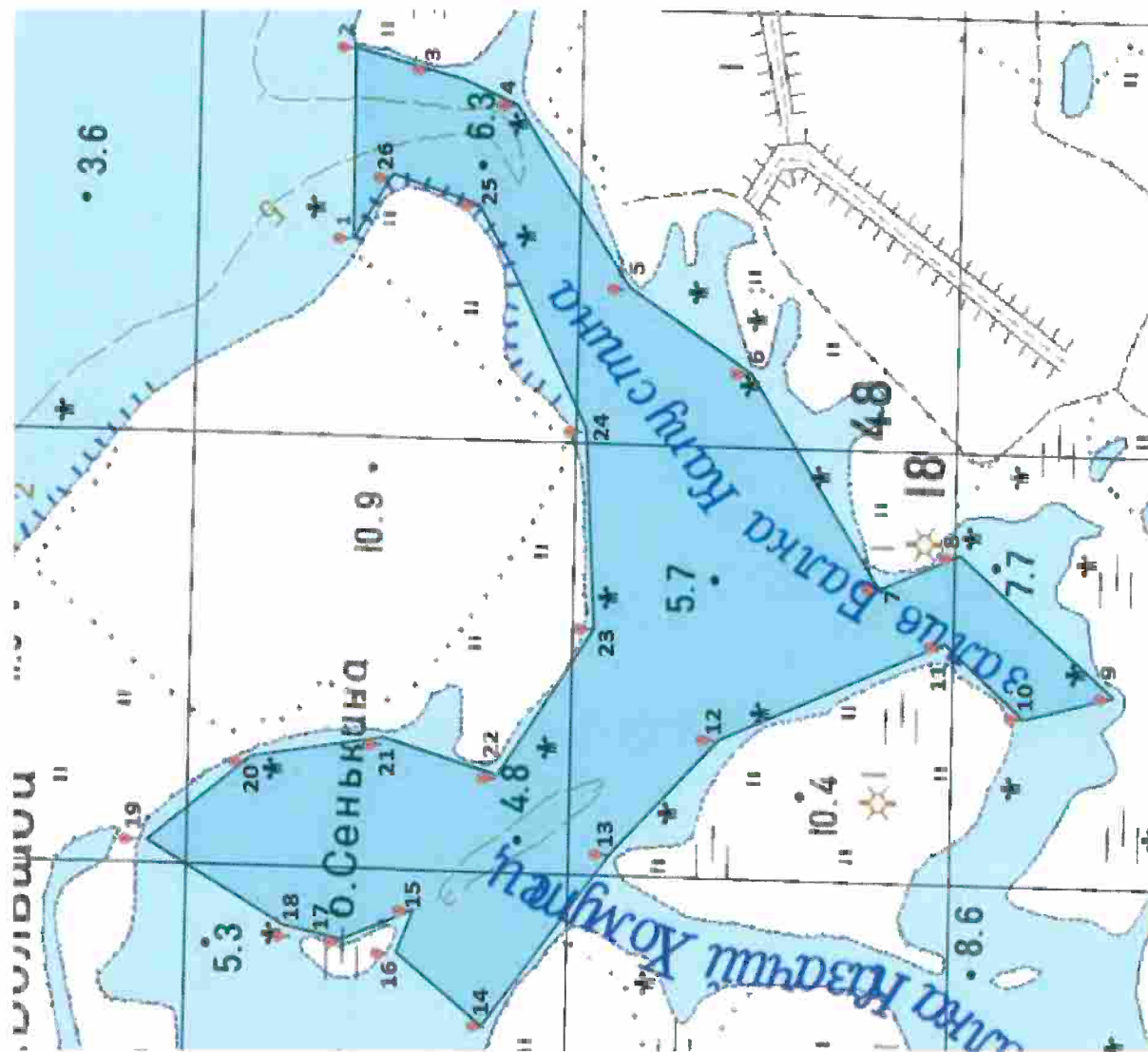


Рисунок 30. Выкопировка из географической карты РЛУ №9 Веселовского района

Веселовский район
Рыболовный участок № 10

№ участка	Наименование водоема и место расположения	Границы участка*	Площадь, (га)	Цель использования
10.	Рыболовный участок № 10, расположенный на акватории Веселовского водохранилища в заливе Балка Ямугинская в 2,9 км на север от пос. Прогресс	1. 47°05'14"с.ш., 40°58'25"в.д.	23,4 га	промышленное рыболовство
		2. 47°05'13"с.ш., 40°58'31"в.д.		
		3. 47°04'59"с.ш., 40°58'21"в.д.		
		4. 47°04'52"с.ш., 40°58'19"в.д.		
		5. 47°04'46"с.ш., 40°58'22"в.д.		
		6. 47°04'42"с.ш., 40°58'22"в.д.		
		7. 47°04'37"с.ш., 40°58'16"в.д.		
		8. 47°04'36"с.ш., 40°58'08"в.д.		
		9. 47°04'32"с.ш., 40°58'00"в.д.		
		10. 47°04'12"с.ш., 40°57'37"в.д.		
		11. 47°04'10"с.ш., 40°57'38"в.д.		
		12. 47°04'12"с.ш., 40°57'30"в.д.		
		13. 47°04'17"с.ш., 40°57'38"в.д.		
		14. 47°04'21"с.ш., 40°57'42"в.д.		
		15. 47°04'32"с.ш., 40°57'54"в.д.		
		16. 47°04'34"с.ш., 40°57'59"в.д.		
		17. 47°04'42"с.ш., 40°58'10"в.д.		
		18. 47°04'43"с.ш., 40°58'16"в.д.		
		19. 47°04'53"с.ш., 40°58'15"в.д.		
		20. 47°04'58"с.ш., 40°58'17"в.д.		
		21. 47°05'07"с.ш., 40°58'23"в.д.		
		22. 47°05'12"с.ш., 40°58'26"в.д.		

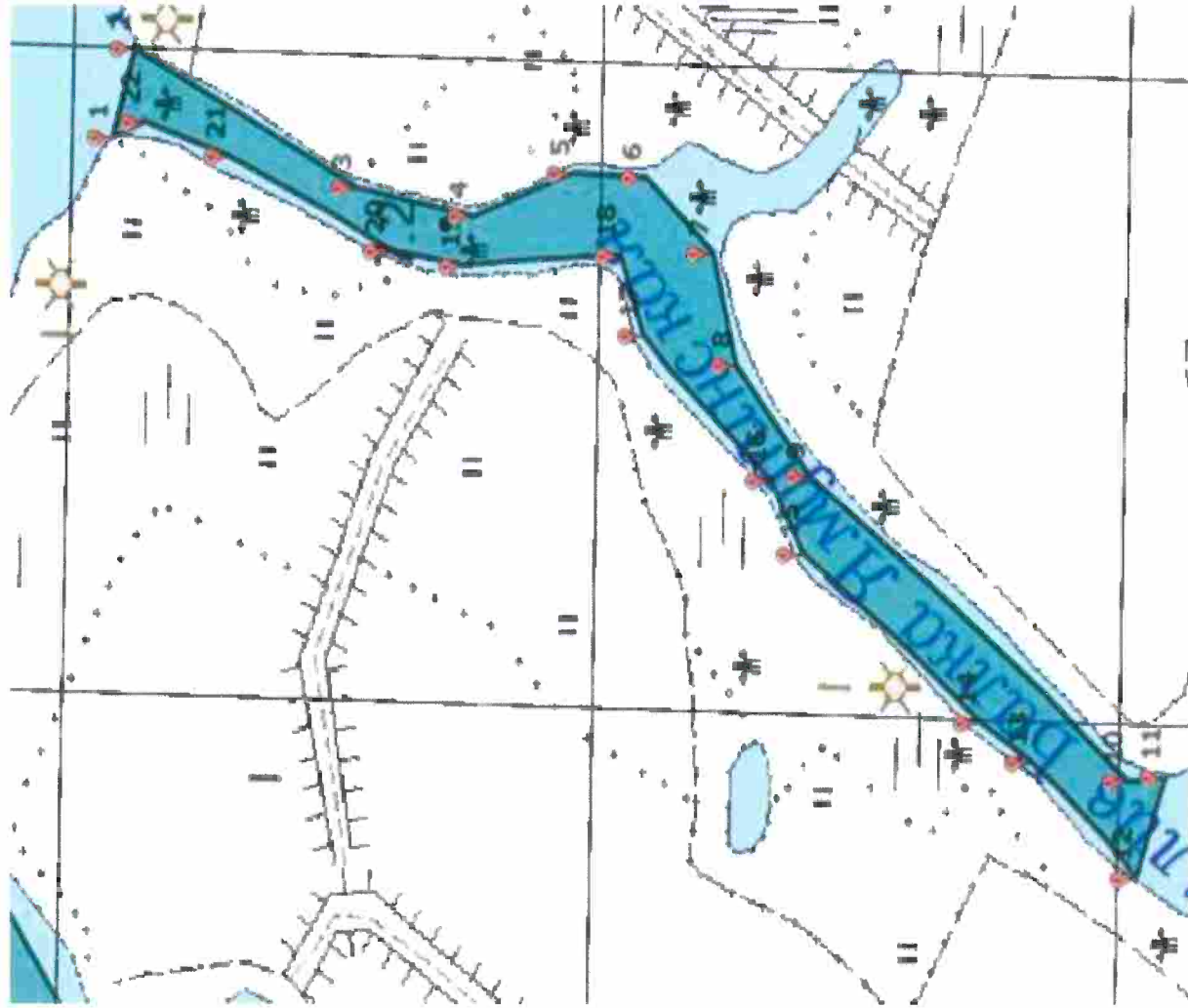


Рисунок 31. Выкопировка из географической карты РЛУ №10 Веселовского района

Веселовский район
Рыболовный участок № 11

№ участка	Наименование водоема и место расположения	Границы участка*		Площадь, (га)	Цель использования
		1.	2.		
11.	Рыболовный участок № 11, расположенный на акватории Веселовского водохранилища на северо-запад от балки Кирпичная в 3,9 км на север от пос. Красный Октябрь	1.	47°04'29" с.ш., 41°00'31" в.д.	28,2 га	промышленное рыболовство
		2.	47°04'25" с.ш., 41°00'55" в.д.		
		3.	47°04'22" с.ш., 41°00'45" в.д.		
		4.	47°04'13" с.ш., 41°00'40" в.д.		
		5.	47°04'10" с.ш., 41°00'41" в.д.		
		6.	47°04'07" с.ш., 41°00'48" в.д.		
		7.	47°04'09" с.ш., 41°00'56" в.д.		
		8.	47°04'13" с.ш., 41°01'01" в.д.		
		9.	47°04'18" с.ш., 41°01'03" в.д.		
		10.	47°04'24" с.ш., 41°00'58" в.д.		
		11.	47°04'16" с.ш., 41°01'12" в.д.		
		12.	47°04'16" с.ш., 41°01'10" в.д.		
		13.	47°04'12" с.ш., 41°01'04" в.д.		
		14.	47°04'07" с.ш., 41°01'00" в.д.		
		15.	47°04'04" с.ш., 41°00'53" в.д.		
		16.	47°04'02" с.ш., 41°00'45" в.д.		
		17.	47°04'06" с.ш., 41°00'38" в.д.		
		18.	47°04'10" с.ш., 41°00'34" в.д.		
		19.	47°04'08" с.ш., 41°00'29" в.д.		
		20.	47°04'05" с.ш., 41°00'25" в.д.		
		21.	47°03'56" с.ш., 41°00'16" в.д.		
		22.	47°03'50" с.ш., 41°00'13" в.д.		
		23.	47°03'53" с.ш., 41°00'09" в.д.		
		24.	47°03'57" с.ш., 41°00'13" в.д.		
		25.	47°04'01" с.ш., 41°00'15" в.д.		
		26.	47°04'06" с.ш., 41°00'24" в.д.		
		27.	47°04'14" с.ш., 41°00'35" в.д.		
		28.	47°04'20" с.ш., 41°00'36" в.д.		
		29.	47°04'24" с.ш., 41°00'35" в.д.		

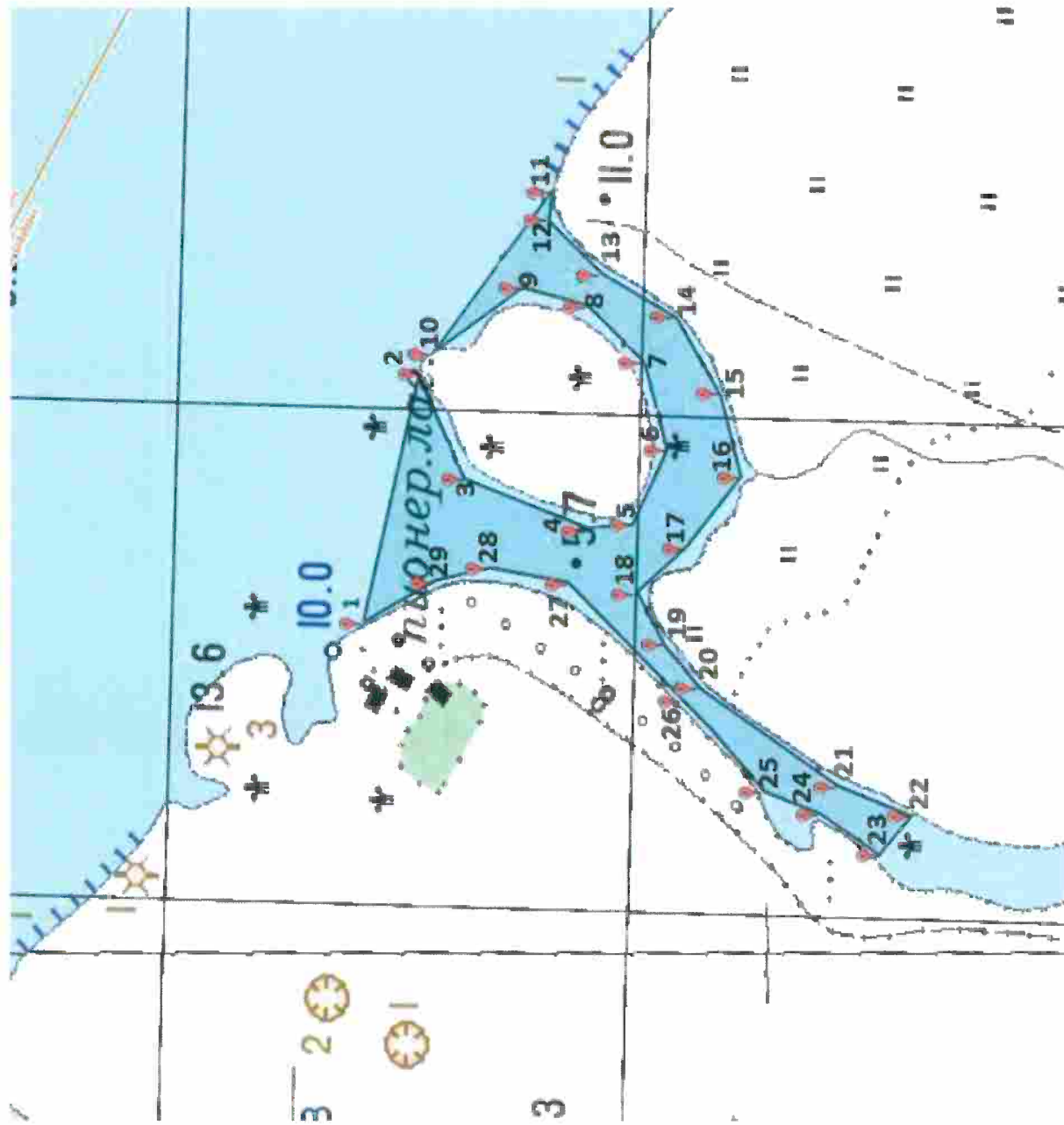


Рисунок 32. Выкопировка из географической карты РЛГ №11 Веселовского района

Веселовский район
Рыболовный участок № 12

№ участка	Наименование водоема и место расположения	Границы участка*	Площадь, (га)	Цель использования
12.	Рыболовный участок № 12, расположенный на акватории Веселовского водохранилища в балке Кирпичная в 3,6 км на северо-восток от пос. Красный Октябрь	1. 47°04'04" с.ш., 41°01'33" в.д.	43,2 га	промышленное рыболовство
		2. 47°04'01" с.ш., 41°01'47" в.д.		
		3. 47°03'59" с.ш., 41°01'43" в.д.		
		4. 47°03'55" с.ш., 41°01'45" в.д.		
		5. 47°03'55" с.ш., 41°01'52" в.д.		
		6. 47°03'51" с.ш., 41°01'49" в.д.		
		7. 47°03'48" с.ш., 41°01'44" в.д.		
		8. 47°03'45" с.ш., 41°01'43" в.д.		
		9. 47°03'43" с.ш., 41°01'50" в.д.		
		10. 47°03'46" с.ш., 41°01'54" в.д.		
		11. 47°03'49" с.ш., 41°01'52" в.д.		
		12. 47°03'44" с.ш., 41°02'00" в.д.		
		13. 47°03'37" с.ш., 41°01'48" в.д.		
		14. 47°03'38" с.ш., 41°01'40" в.д.		
		15. 47°03'30" с.ш., 41°01'36" в.д.		
		16. 47°03'24" с.ш., 41°01'36" в.д.		
		17. 47°03'17" с.ш., 41°01'45" в.д.		
		18. 47°03'16" с.ш., 41°01'52" в.д.		
		19. 47°03'17" с.ш., 41°01'55" в.д.		
		20. 47°03'12" с.ш., 41°01'57" в.д.		
		21. 47°03'11" с.ш., 41°01'45" в.д.		
		22. 47°03'13" с.ш., 41°01'38" в.д.		
		23. 47°03'18" с.ш., 41°01'30" в.д.		
		24. 47°03'32" с.ш., 41°01'24" в.д.		
		25. 47°03'33" с.ш., 41°01'19" в.д.		
		26. 47°03'37" с.ш., 41°01'21" в.д.		
		27. 47°03'35" с.ш., 41°01'27" в.д.		
		28. 47°03'38" с.ш., 41°01'35" в.д.		
		29. 47°03'43" с.ш., 41°01'38" в.д.		
		30. 47°03'50" с.ш., 41°01'38" в.д.		
		31. 47°03'56" с.ш., 41°01'32" в.д.		
		32. 47°04'02" с.ш., 41°01'35" в.д.		
		33. 47°02'49" с.ш., 41°03'39" в.д.		

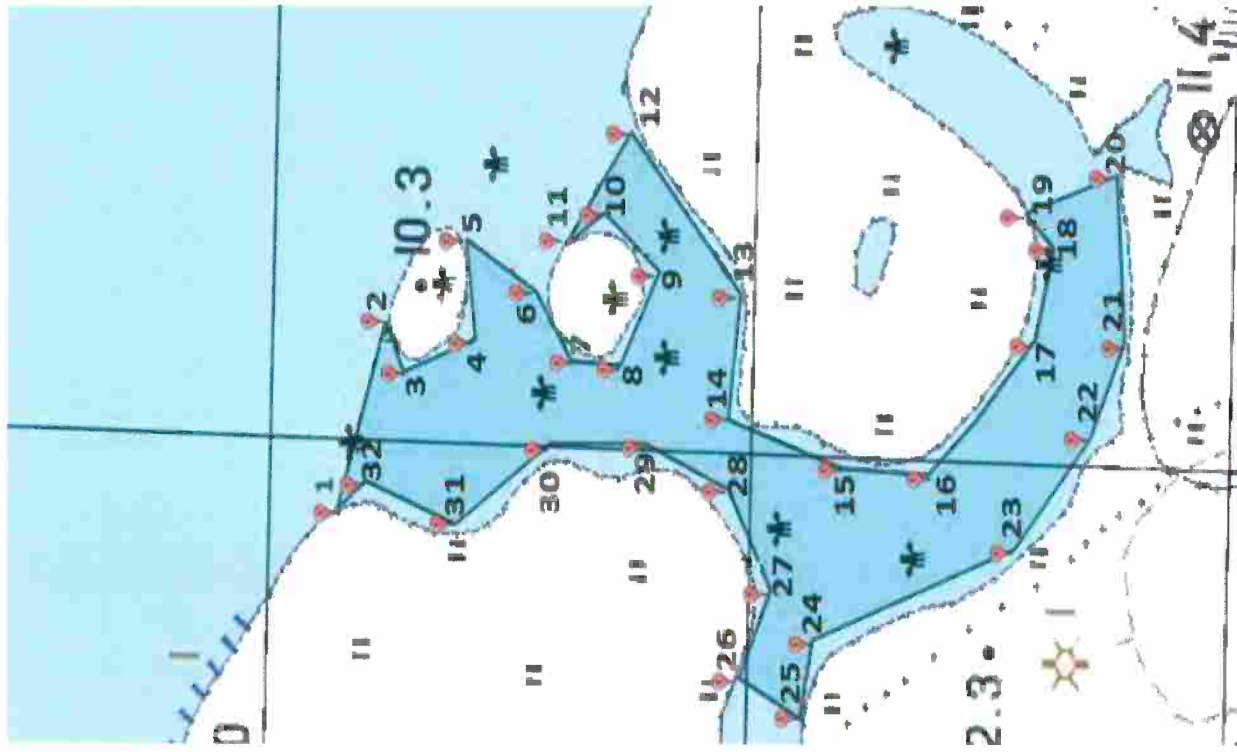


Рисунок 33. Выкопировка из географической карты РЛУ №12 Веселовского района

Веселовский район
Рыболовный участок № 13

№ участка	Наименование водоема и место расположения	Границы участка*	Площадь, (га)	Цель использования
13.	Рыболовный участок № 13, расположенный на акватории Веселовского водохранилища в заливе Балка Солёная в 3,5 км на север от пос. Показатель	1. 47°02'55"с.ш., 41°03'17"в.д.	42,6 га	промышленное рыболовство
		2. 47°02'49"с.ш., 41°03'39"в.д.		
		3. 47°02'47"с.ш., 41°03'34"в.д.		
		4. 47°02'42"с.ш., 41°03'33"в.д.		
		5. 47°02'39"с.ш., 41°03'28"в.д.		
		6. 47°02'27"с.ш., 41°03'28"в.д.		
		7. 47°02'17"с.ш., 41°03'41"в.д.		
		8. 47°02'14"с.ш., 41°03'47"в.д.		
		9. 47°02'09"с.ш., 41°03'43"в.д.		
		10. 47°02'11"с.ш., 41°03'34"в.д.		
		11. 47°02'18"с.ш., 41°03'24"в.д.		
		12. 47°02'21"с.ш., 41°03'17"в.д.		
		13. 47°02'24"с.ш., 41°03'20"в.д.		
		14. 47°02'27"с.ш., 41°03'20"в.д.		
		15. 47°02'32"с.ш., 41°03'09"в.д.		
		16. 47°02'42"с.ш., 41°03'17"в.д.		
		17. 47°02'54"с.ш., 41°03'19"в.д.		

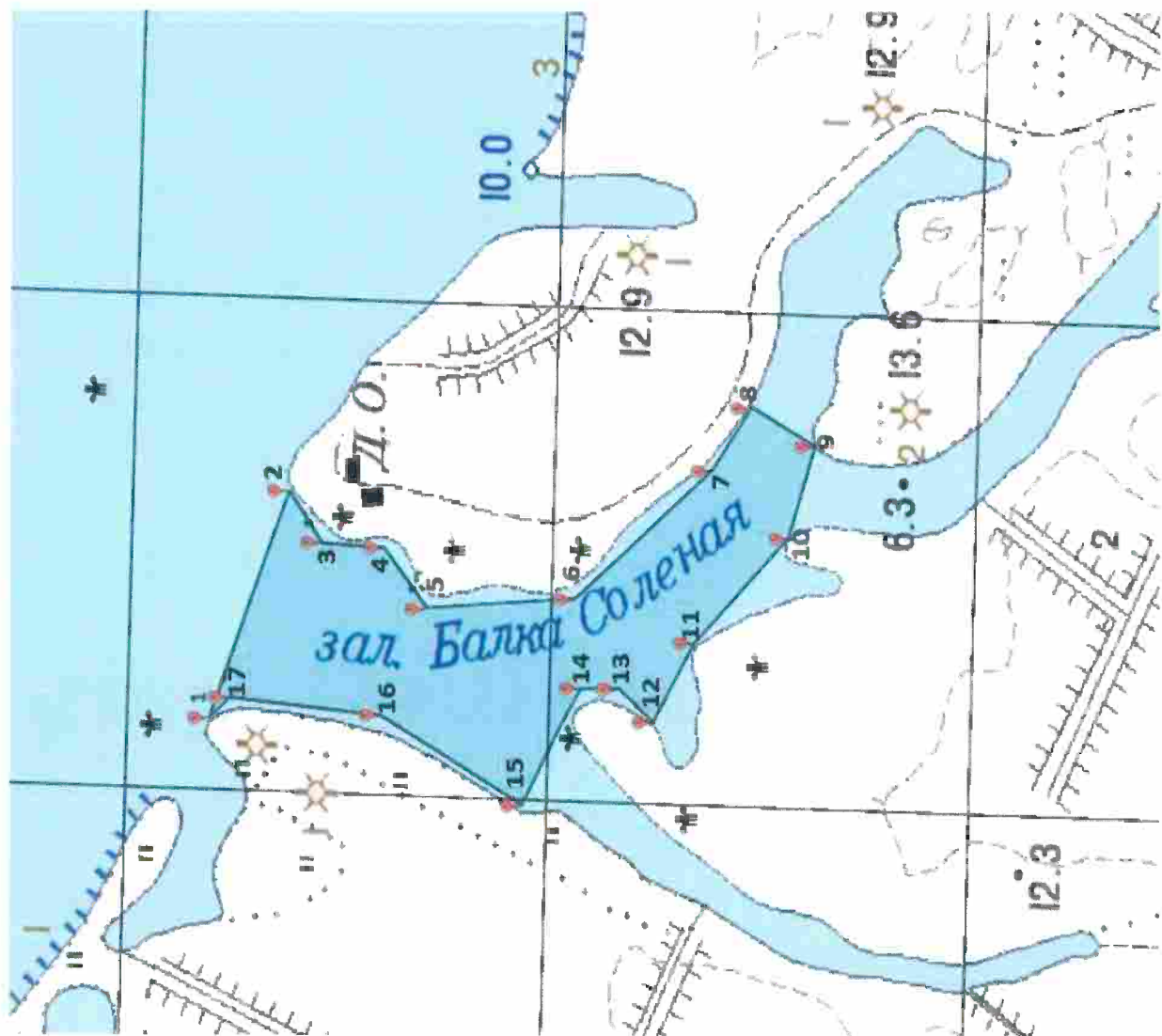


Рисунок 34. Выкопировка из географической карты РЛУ №13 Веселовского района

Веселовский район
Рыболовный участок № 14

№ участка	Наименование водоема и место расположения	Границы участка*	Площадь, (га)	Цель использования
14.	Рыболовный участок № 14, расположенный на акватории Веселовского водохранилища от восточной границы рыболовного участка № 2 до границы Сальского района Ростовской области в 4,9 км на северо-восток от пос. Показатель	1. 47°02'06"с.ш., 41°08'41"в.д.	1222 га	промышленное рыболовство
		2. 47°02'08"с.ш., 41°08'31"в.д.		
		3. 47°02'10"с.ш., 41°08'23"в.д.		
		4. 47°02'10"с.ш., 41°08'12"в.д.		
		5. 47°02'06"с.ш., 41°08'04"в.д.		
		6. 47°02'11"с.ш., 41°06'44"в.д.		
		7. 47°02'08"с.ш., 41°06'15"в.д.		
		8. 47°02'31"с.ш., 41°04'10"в.д.		
		9. 47°02'33"с.ш., 41°04'03"в.д.		
		10. 47°02'49"с.ш., 41°03'40"в.д.		
		11. 47°03'00"с.ш., 41°03'10"в.д.		
		12. 47°03'16"с.ш., 41°03'35"в.д.		
		13. 47°03'33"с.ш., 41°03'18"в.д.		
		14. 47°03'31"с.ш., 41°02'55"в.д.		
		15. 47°03'46"с.ш., 41°02'14"в.д.		
		16. 47°04'00"с.ш., 41°01'50"в.д.		
		17. 47°04'05"с.ш., 41°01'33"в.д.		
		18. 47°04'16"с.ш., 41°01'13"в.д.		
		19. 47°04'24"с.ш., 41°00'56"в.д.		
		20. 47°04'36"с.ш., 41°00'28"в.д.		
		21. 47°04'58"с.ш., 41°00'57"в.д.		
		22. 47°04'24"с.ш., 41°02'22"в.д.		
		23. 47°03'46"с.ш., 41°03'36"в.д.		
		24. 47°03'03"с.ш., 41°05'11"в.д.		
		25. 47°02'48"с.ш., 41°06'36"в.д.		
		26. 47°02'38"с.ш., 41°08'12"в.д.		
		27. 47°02'28"с.ш., 41°09'01"в.д.		

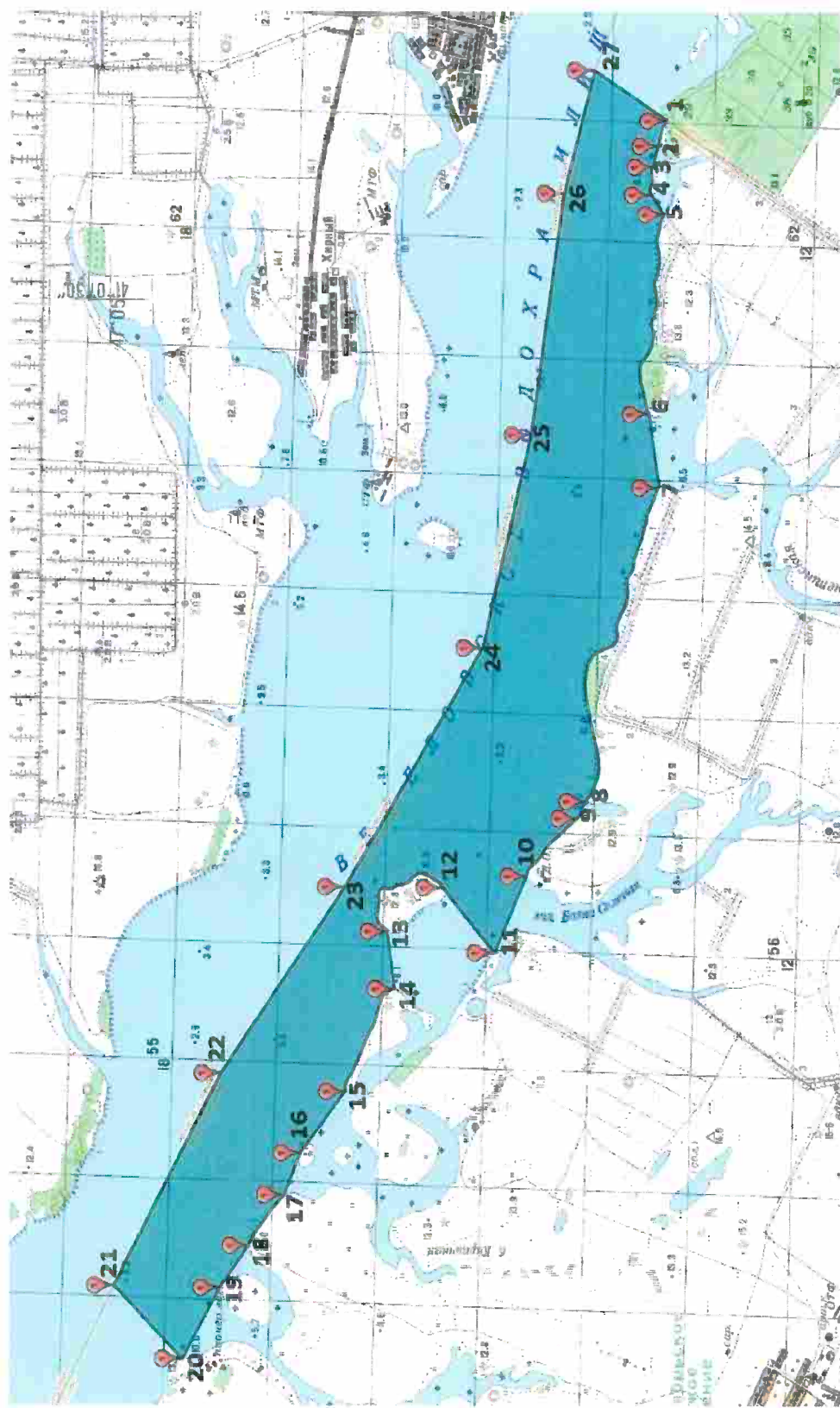


Рисунок 35. Выкопировка из географической карты РЛУ №14 Веселовского района

Веселовский район
Рыболовный участок № 15

№ участка	Наименование водоема и место расположения	Границы участка*	Площадь, (га)	Цель использования
15.	Рыболовный участок № 15, расположенный на акватории Веселовского водохранилища в заливе Балка Мечетинская в 4,6 км на северо-восток от пос. Показатель	1. 47°02'08" с.ш., 41°06'16" в.д.	42,2 га	промышленное рыболовство
		2. 47°02'07" с.ш., 41°06'44" в.д.		
		3. 47°02'05" с.ш., 41°06'45" в.д.		
		4. 47°02'05" с.ш., 41°06'50" в.д.		
		5. 47°02'02" с.ш., 41°06'51" в.д.		
		6. 47°01'59" с.ш., 41°06'54" в.д.		
		7. 47°01'58" с.ш., 41°06'58" в.д.		
		8. 47°01'54" с.ш., 41°06'56" в.д.		
		9. 47°01'55" с.ш., 41°06'53" в.д.		
		10. 47°01'54" с.ш., 41°06'46" в.д.		
		11. 47°01'57" с.ш., 41°06'37" в.д.		
		12. 47°01'57" с.ш., 41°06'24" в.д.		
		13. 47°01'52" с.ш., 41°06'24" в.д.		
		14. 47°01'41" с.ш., 41°06'34" в.д.		
		15. 47°01'38" с.ш., 41°06'33" в.д.		
		16. 47°01'29" с.ш., 41°06'21" в.д.		
		17. 47°01'27" с.ш., 41°06'15" в.д.		
		18. 47°01'35" с.ш., 41°06'14" в.д.		
		19. 47°01'34" с.ш., 41°06'19" в.д.		
		20. 47°01'37" с.ш., 41°06'24" в.д.		
		21. 47°01'41" с.ш., 41°06'24" в.д.		
		22. 47°01'51" с.ш., 41°06'19" в.д.		
		23. 47°01'56" с.ш., 41°06'16" в.д.		
		24. 47°02'01" с.ш., 41°06'15" в.д.		
		25. 47°02'04" с.ш., 41°06'17" в.д.		

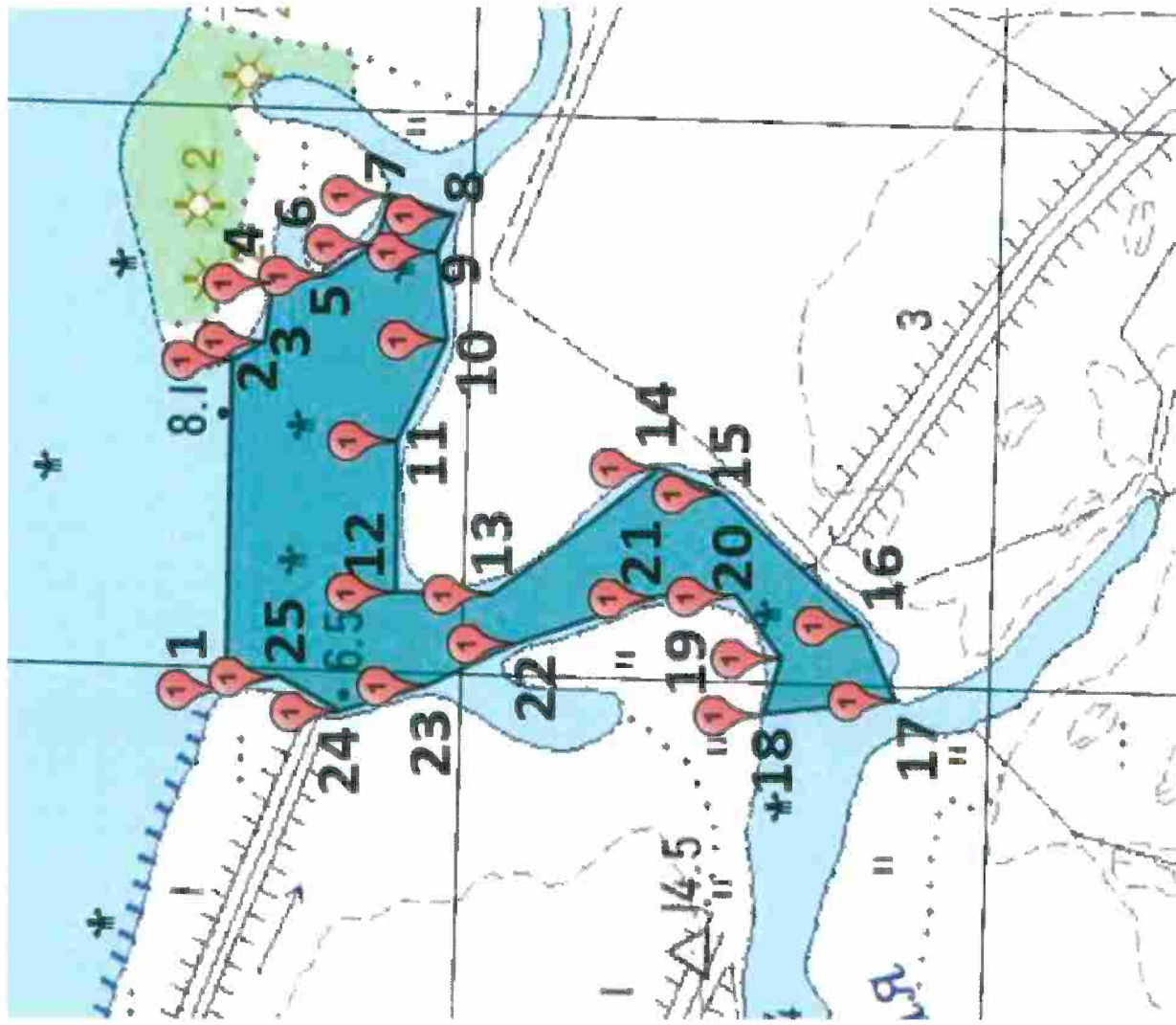
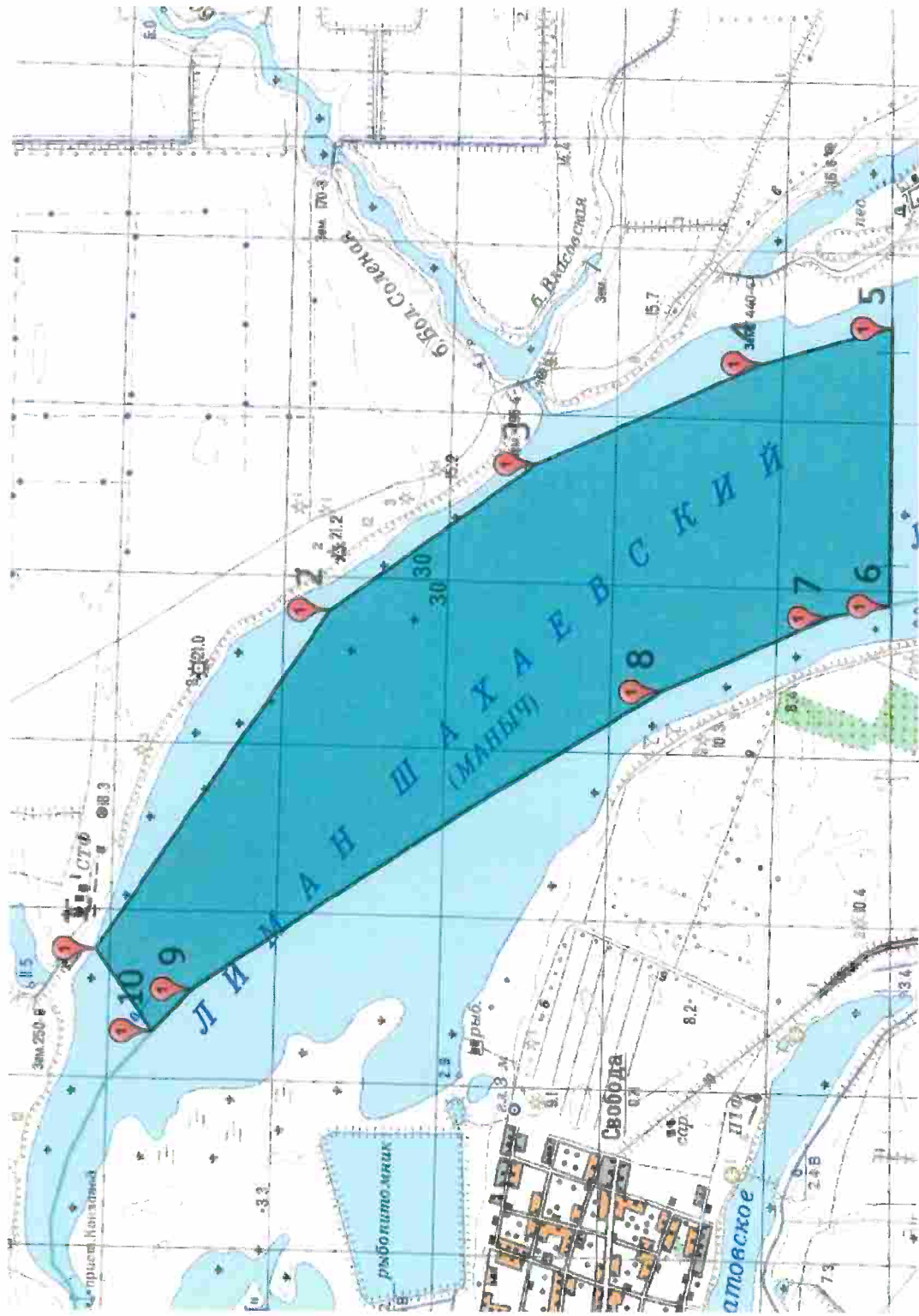


Рисунок 36. Выкопировка из географической карты РЛУ №15 Веселовского района

Веселовский район
Рыболовный участок № 16

№ участка	Наименование водоема и место расположения	Границы участка*	Площадь, (га)	Цель использования
16.	Рыболовный участок № 16, расположенный на акватории Усть-Маньчского водохранилища в Шахаевском лимане в 1,4 км на северо-запад от пос. Маньч-Балабинка	1. 47°12'36"с.ш., 40°41'11"в.д.	741 га	промышленное рыболовство
		2. 47°11'50"с.ш., 40°42'47"в.д.		
		3. 47°11'09"с.ш., 40°43'28"в.д.		
		4. 47°10'25"с.ш., 40°43'57"в.д.		
		5. 47°09'59"с.ш., 40°44'07"в.д.		
		6. 47°10'00"с.ш., 40°42'48"в.д.		
		7. 47°10'12"с.ш., 40°42'45"в.д.		
		8. 47°10'45"с.ш., 40°42'24"в.д.		
		9. 47°12'17"с.ш., 40°41'00"в.д.		
		10. 47°12'25"с.ш., 40°40'48"в.д.		



Веселовский район
Рыболовный участок № 17

№ участка	Наименование водоема и место расположения	Границы участка*		Площадь, (га)	Цель использования
		1.	2.		
17.	Рыболовный участок № 17, расположенный на акватории Усть-Маньчского водохранилища в Западном лимане в 0,7 км на юг от х. Кирпичный	1.	47°12'27" с.ш., 40°32'19" в.д.	329 га	промышленное рыболовство
		2.	47°12'22" с.ш., 40°33'00" в.д.		
		3.	47°12'04" с.ш., 40°33'24" в.д.		
		4.	47°11'50" с.ш., 40°34'04" в.д.		
		5.	47°11'48" с.ш., 40°35'23" в.д.		
		6.	47°11'54" с.ш., 40°36'09" в.д.		
		7.	47°11'42" с.ш., 40°36'14" в.д.		
		8.	47°11'32" с.ш., 40°35'10" в.д.		
		9.	47°11'49" с.ш., 40°32'37" в.д.		
		10.	47°12'07" с.ш., 40°31'44" в.д.		

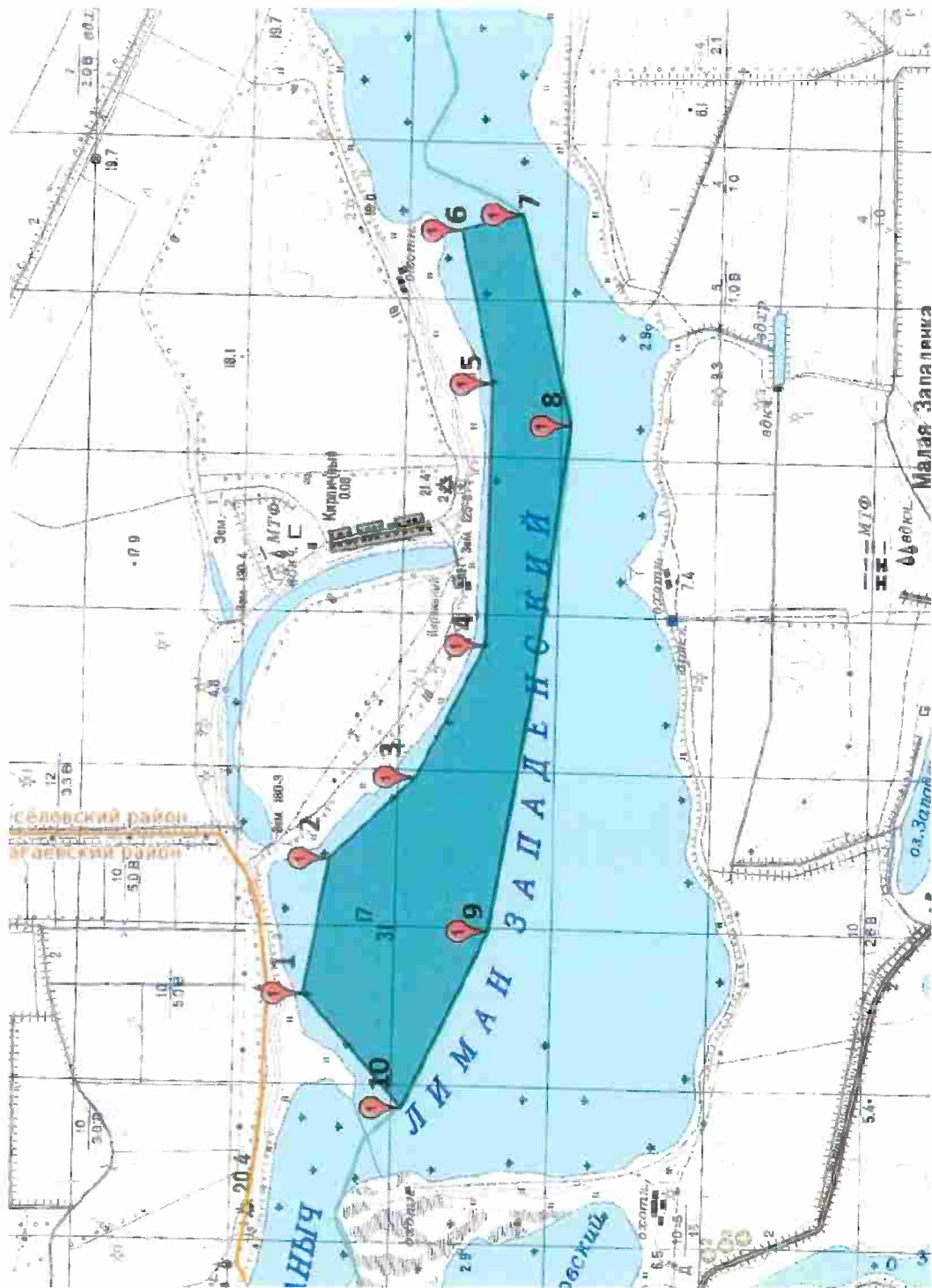


Рисунок 38. Выкопировка из географической карты РЛУ №17 Веселовского района

Веселовский район
Рыболовный участок № 18

№ участка	Наименование водоема и место расположения	Границы участка*		Площадь, (га)	Цель использования
		1.	2.		
18.	Рыболовный участок № 18, расположенный на акватории Усть-Маньчского водохранилища в Западенском лимане в 2 км на север от пос. Малая Западенка	47°11'11"с.ш., 40°31'44"в.д.	47°12'07"с.ш., 40°31'44"в.д.	425 га	промышленное рыболовство
		47°11'49"с.ш., 40°32'37"в.д.			
		47°11'32"с.ш., 40°35'10"в.д.			
		47°11'42"с.ш., 40°36'14"в.д.			
		47°11'31"с.ш., 40°36'15"в.д.			
		47°11'22"с.ш., 40°34'20"в.д.			
		47°11'10"с.ш., 40°32'54"в.д.			

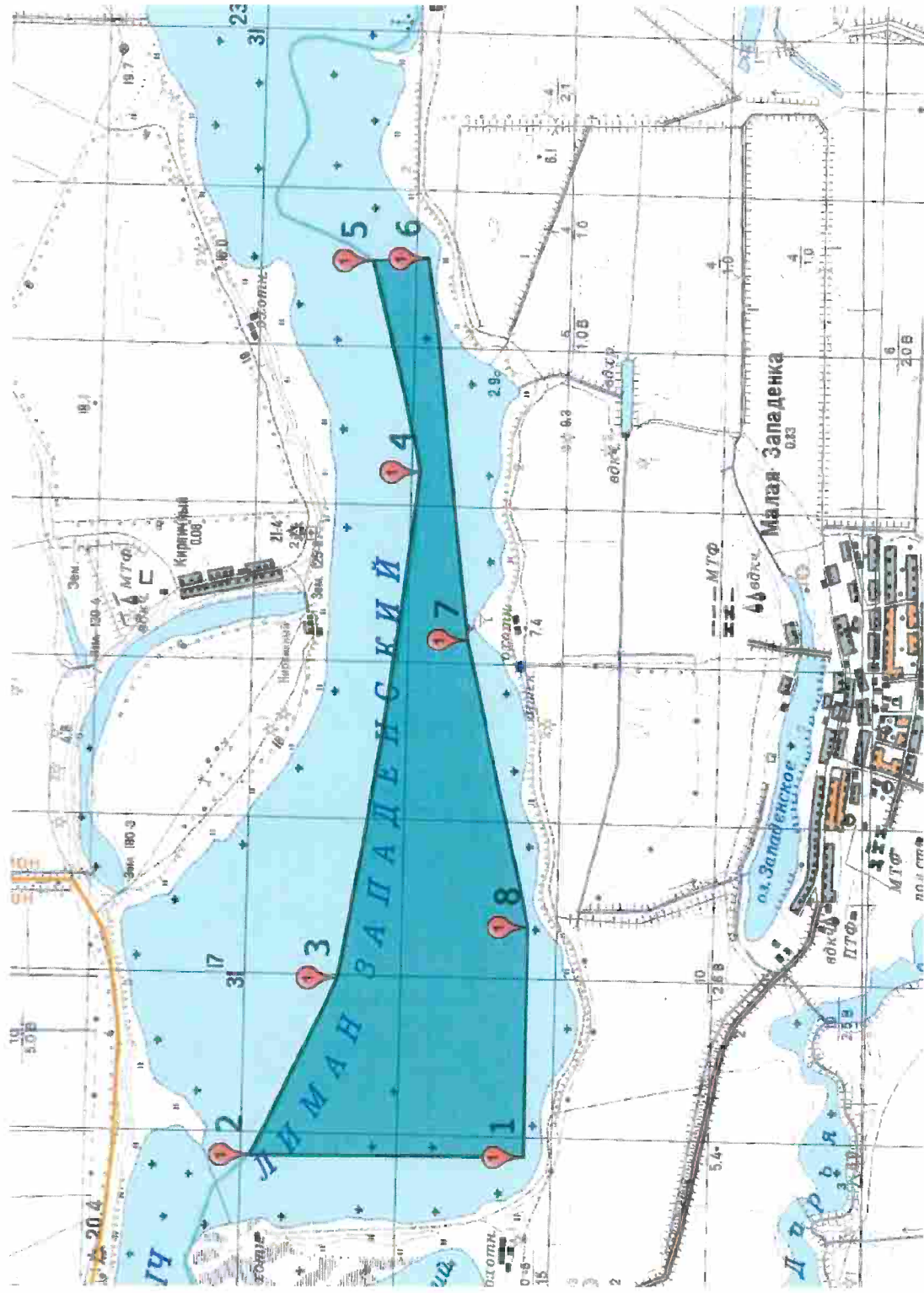


Рисунок 39. Выкопировка из географической карты РЛУ №18 Веселовского района

Мартыновский район
Рыболовный участок № 1

№ участка	Наименование водоема и место расположения	Границы участка*																											Площадь, (га)	Цель использования
		1.	2.	3.	4.	5.	6.	7.	8.	9.	10.	11.	12.	13.	14.	15.	16.	17.	18.	19.	20.	21.	22.	23.	24.	25.	26.	27.		
1.	Рыболовный участок № 1, расположенный на акватории Веселовского водохранилища в заливе Большая Садковка в 6,4 км на запад от пос. Новосадковский	1.	28.	29.	30.	31.	32.	33.	34.	35.	36.	37.	38.	39.	40.	41.	42.	43.	44.	45.	46.	47.	48.	49.	50.	51.	52.		107 га	промышленное рыболовство
		47°12'17"с.ш., 41°09'02"в.д.	47°11'22"с.ш., 41°12'18"в.д.	47°12'11"с.ш., 41°08'57"в.д.	47°11'25"с.ш., 41°12'09"в.д.	47°12'09"с.ш., 41°09'35"в.д.	47°11'27"с.ш., 41°11'57"в.д.	47°12'06"с.ш., 41°09'40"в.д.	47°11'27"с.ш., 41°11'43"в.д.	47°12'06"с.ш., 41°09'50"в.д.	47°11'26"с.ш., 41°11'43"в.д.	47°12'07"с.ш., 41°09'58"в.д.	47°11'26"с.ш., 41°11'39"в.д.	47°12'02"с.ш., 41°10'05"в.д.	47°11'30"с.ш., 41°11'35"в.д.	47°12'00"с.ш., 41°10'13"в.д.	47°11'33"с.ш., 41°11'28"в.д.	47°11'59"с.ш., 41°10'14"в.д.	47°11'35"с.ш., 41°11'21"в.д.	47°11'57"с.ш., 41°10'13"в.д.	47°11'36"с.ш., 41°11'12"в.д.	47°11'51"с.ш., 41°10'21"в.д.	47°11'36"с.ш., 41°11'04"в.д.	47°11'46"с.ш., 41°10'33"в.д.	47°11'38"с.ш., 41°10'55"в.д.	47°11'46"с.ш., 41°10'39"в.д.	47°11'41"с.ш., 41°10'46"в.д.	47°11'43"с.ш., 41°10'35"в.д.		
		47°11'41"с.ш., 41°10'53"в.д.	47°11'43"с.ш., 41°10'35"в.д.	47°11'41"с.ш., 41°11'08"в.д.	47°11'48"с.ш., 41°10'24"в.д.	47°11'38"с.ш., 41°11'16"в.д.	47°11'39"с.ш., 41°11'26"в.д.	47°11'31"с.ш., 41°11'36"в.д.	47°11'35"с.ш., 41°11'43"в.д.	47°11'34"с.ш., 41°11'49"в.д.	47°11'30"с.ш., 41°10'17"в.д.	47°11'23"с.ш., 41°12'18"в.д.	47°11'22"с.ш., 41°12'27"в.д.	47°11'16"с.ш., 41°12'32"в.д.	47°11'12"с.ш., 41°12'37"в.д.	47°11'12"с.ш., 41°12'35"в.д.	47°11'18"с.ш., 41°12'27"в.д.													

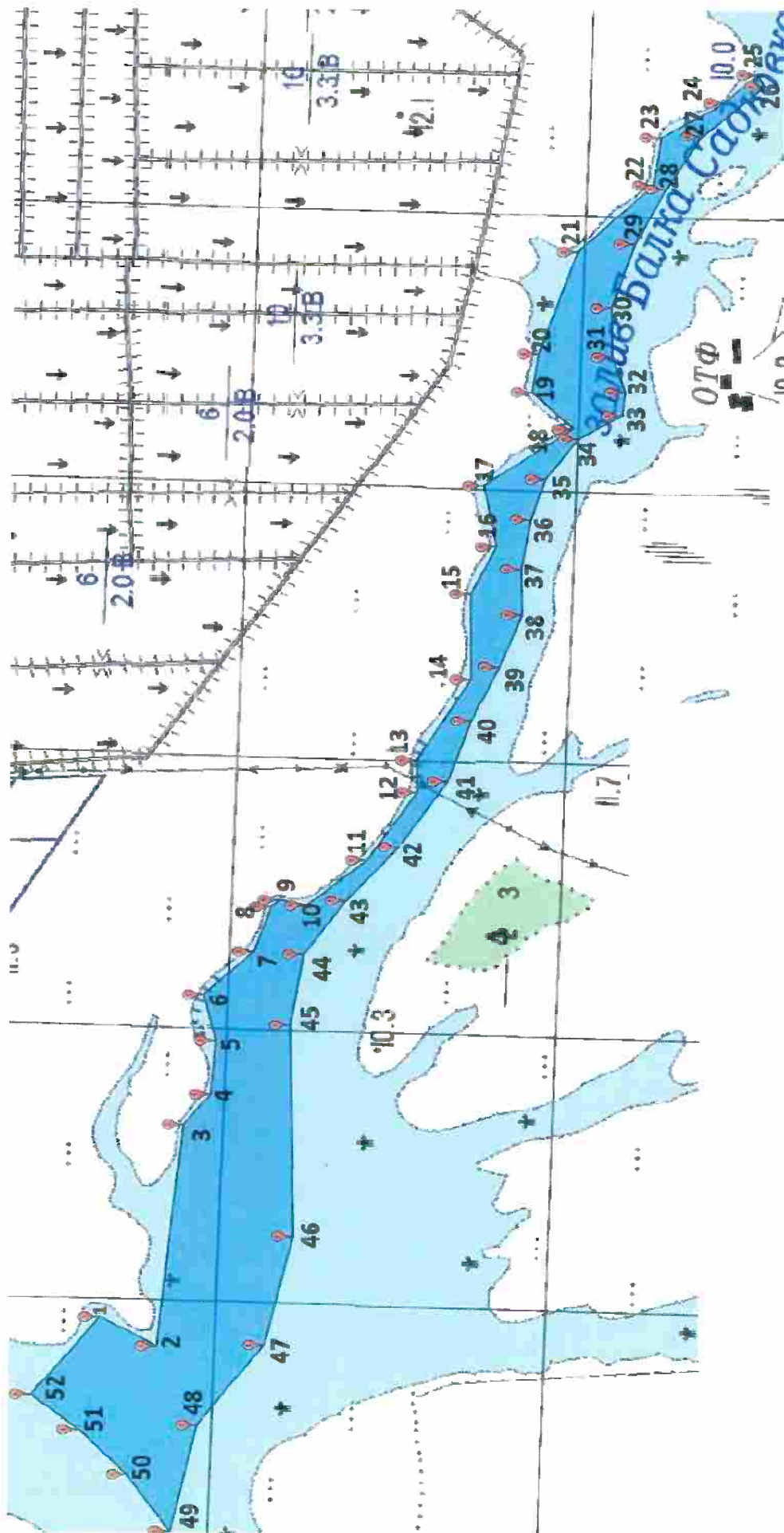


Рисунок 40. Выкопировка из географической карты РЛУ №1 Мартыновского района

Пролетарский район
Рыболовный участок № 1

№ участка	Наименование водоема и место расположения	Границы участка*	Площадь, (га)	Цель использования
1.	Рыболовный участок №1, расположенный на акватории Веселовского водохранилища в заливе Большая Садковка в 4,7 км на север от пос. Новомойсеевский	1. 47°12'10" с.ш., 41°08'25" в.д.	107 га	промышленное рыболовство
		2. 47°12'07" с.ш., 41°08'43" в.д.		
		3. 47°12'01" с.ш., 41°08'57" в.д.		
		4. 47°11'58" с.ш., 41°09'16" в.д.		
		5. 47°11'58" с.ш., 41°09'53" в.д.		
		6. 47°11'57" с.ш., 41°10'05" в.д.		
		7. 47°11'53" с.ш., 41°10'14" в.д.		
		8. 47°11'48" с.ш., 41°10'24" в.д.		
		9. 47°11'43" с.ш., 41°10'35" в.д.		
		10. 47°11'40" с.ш., 41°10'46" в.д.		
		11. 47°11'38" с.ш., 41°10'49" в.д.		
		12. 47°11'36" с.ш., 41°11'04" в.д.		
		13. 47°11'36" с.ш., 41°11'12" в.д.		
		14. 47°11'35" с.ш., 41°11'20" в.д.		
		15. 47°11'33" с.ш., 41°11'27" в.д.		
		16. 47°11'30" с.ш., 41°11'34" в.д.		
		17. 47°11'26" с.ш., 41°11'39" в.д.		
		18. 47°11'25" с.ш., 41°11'43" в.д.		
		19. 47°11'27" с.ш., 41°11'43" в.д.		
		20. 47°11'27" с.ш., 41°11'57" в.д.		
		21. 47°11'24" с.ш., 41°12'08" в.д.		
		22. 47°11'23" с.ш., 41°12'13" в.д.		
		23. 47°11'20" с.ш., 41°12'10" в.д.		
		24. 47°11'24" с.ш., 41°11'49" в.д.		
		25. 47°11'23" с.ш., 41°11'39" в.д.		
		26. 47°11'29" с.ш., 41°11'28" в.д.		
		27. 47°11'31" с.ш., 41°11'19" в.д.		
		28. 47°11'33" с.ш., 41°11'10" в.д.		
		29. 47°11'35" с.ш., 41°10'52" в.д.		
		30. 47°11'37" с.ш., 41°10'40" в.д.		
		31. 47°11'42" с.ш., 41°10'22" в.д.		
		32. 47°11'50" с.ш., 41°10'05" в.д.		
		33. 47°11'52" с.ш., 41°09'47" в.д.		
		34. 47°11'38" с.ш., 41°09'01" в.д.		
		35. 47°12'02" с.ш., 41°08'39" в.д.		
		36. 47°12'04" с.ш., 41°08'16" в.д.		

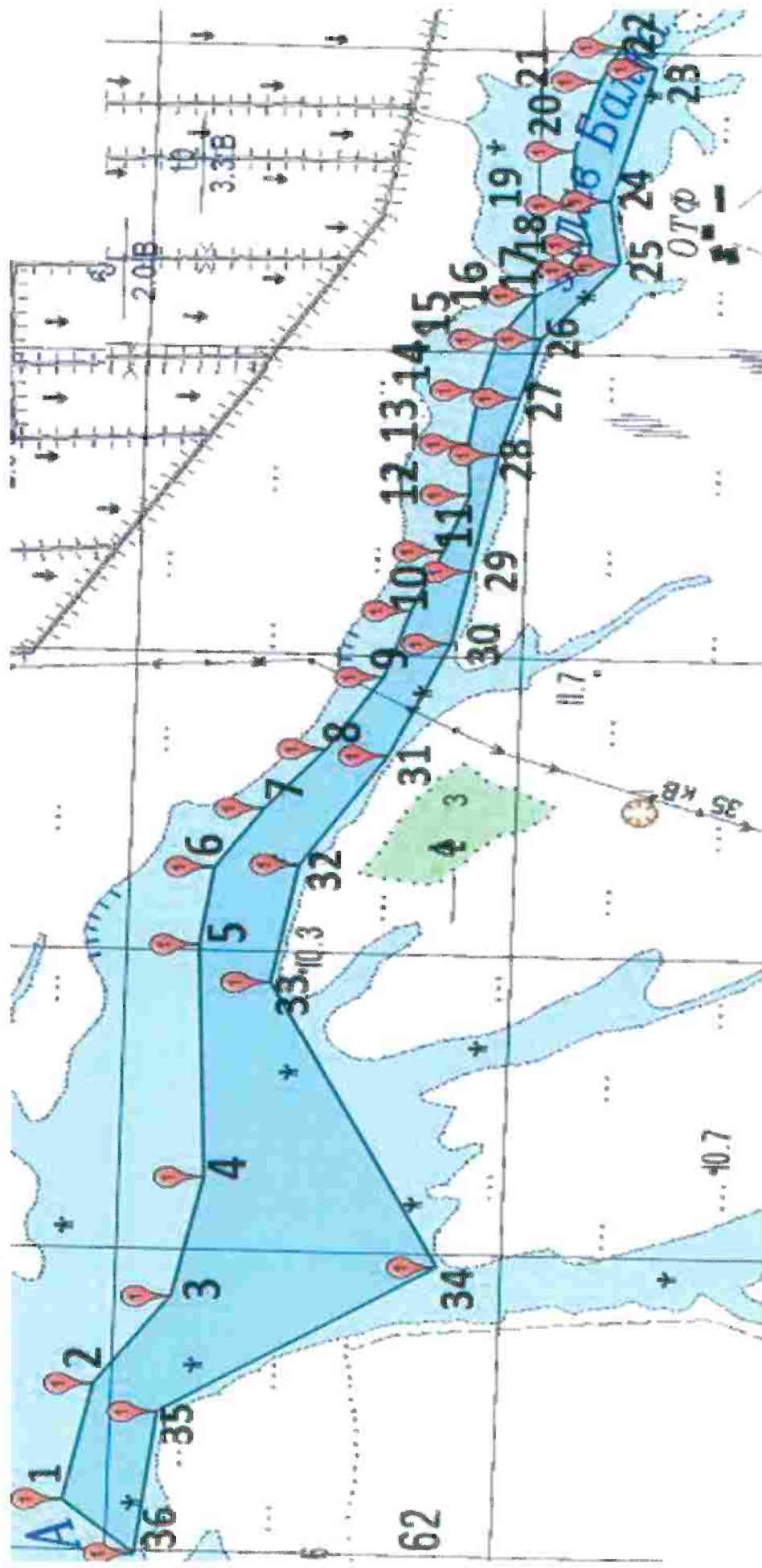


Рисунок 41. Выкопировка из географической карты РЛУ №1 Пролетарского района

Пролетарский район
Рыболовный участок № 2

№ участка	Наименование водоема и место расположения	Границы участка*	Площадь, (га)	Цель использования
2.	Рыболовный участок № 2, расположенный на акватории Веселовского водохранилища в непосредственной близости от пос. Дальний	1. 47°02'52" с.ш., 41°09'23" в.д.	1491 га	промышленное рыболовство
		2. 47°02'28" с.ш., 41°09'01" в.д.		
		3. 47°02'38" с.ш., 41°08'12" в.д.		
		4. 47°02'48" с.ш., 41°06'36" в.д.		
		5. 47°03'03" с.ш., 41°05'11" в.д.		
		6. 47°03'46" с.ш., 41°03'36" в.д.		
		7. 47°04'24" с.ш., 41°02'22" в.д.		
		8. 47°04'58" с.ш., 41°00'57" в.д.		
		9. 47°05'20" с.ш., 41°01'24" в.д.		
		10. 47°05'00" с.ш., 41°02'13" в.д.		
		11. 47°04'54" с.ш., 41°02'25" в.д.		
		12. 47°04'59" с.ш., 41°02'36" в.д.		
		13. 47°04'18" с.ш., 41°04'38" в.д.		
		14. 47°04'18" с.ш., 41°04'46" в.д.		
		15. 47°04'08" с.ш., 41°06'12" в.д.		
		16. 47°04'13" с.ш., 41°06'18" в.д.		
		17. 47°04'11" с.ш., 41°07'01" в.д.		
		18. 47°04'09" с.ш., 41°07'09" в.д.		
		19. 47°03'47" с.ш., 41°06'48" в.д.		
		20. 47°03'42" с.ш., 41°06'44" в.д.		
		21. 47°03'33" с.ш., 41°06'08" в.д.		
		22. 47°03'30" с.ш., 41°05'56" в.д.		
		23. 47°03'21" с.ш., 41°06'01" в.д.		
		24. 47°03'31" с.ш., 41°06'10" в.д.		
		25. 47°03'31" с.ш., 41°08'02" в.д.		
		26. 47°03'21" с.ш., 41°08'05" в.д.		

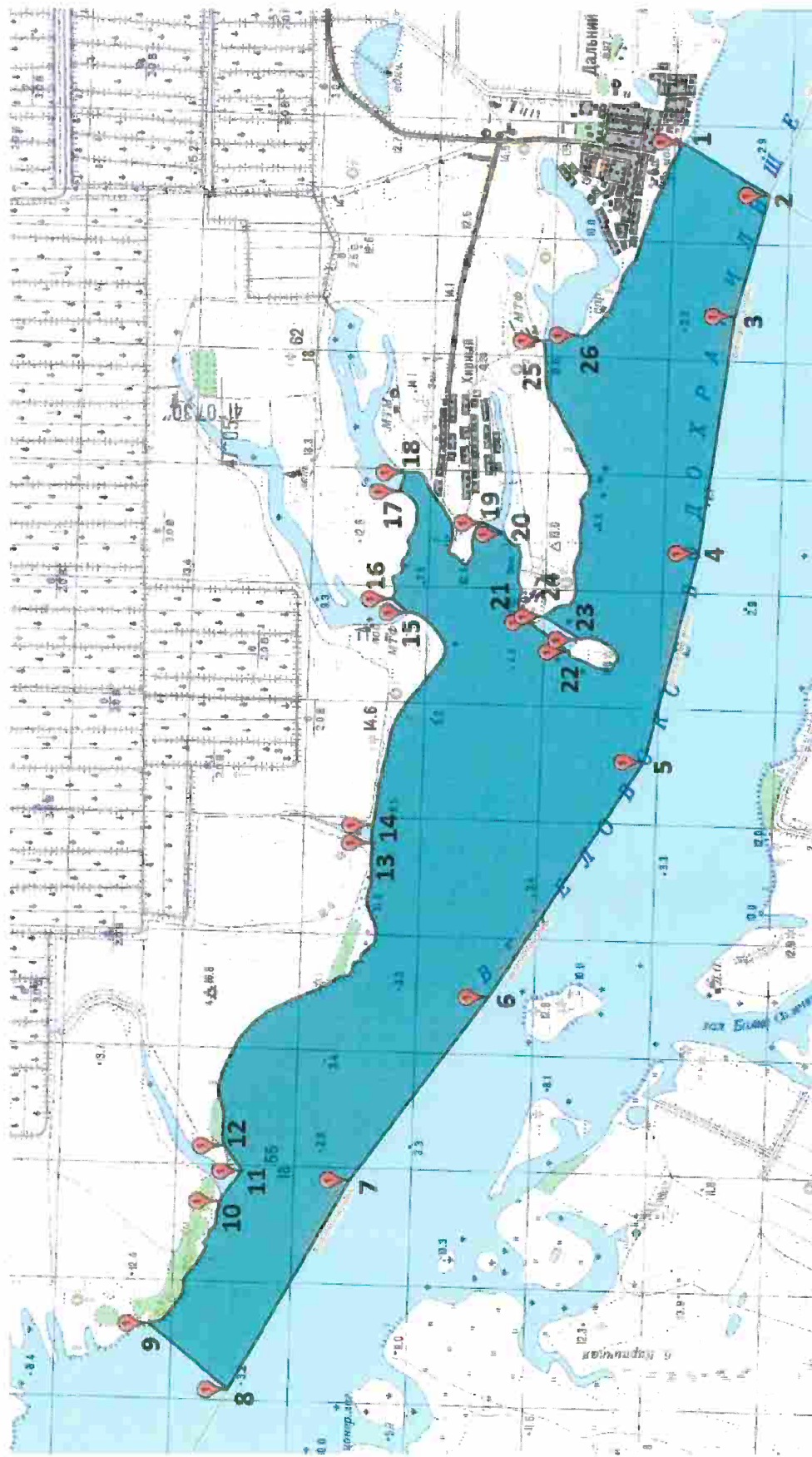


Рисунок 42. Выкопировка из географической карты РЛУ №2 Пролетарского района

Пролетарский район

№ участка	Наименование водоема и место расположения	Границы участка*				Площадь, (га)	Цель использования
3.	Рыболовный участок № 3, расположенный на акватории Веселовского водохранилища в 4,5 км на юго-запад от пос. Валуевский	1.	47°02'52"с.ш., 41°09'16"в.д.	28.	46°58'19"с.ш., 41°18'31"в.д.	1316 га	промышленное рыболовство
		2.	47°02'40"с.ш., 41°10'07"в.д.	29.	46°58'13"с.ш., 41°18'32"в.д.		
		3.	47°02'39"с.ш., 41°10'12"в.д.	30.	46°58'03"с.ш., 41°19'05"в.д.		
		4.	47°02'26"с.ш., 41°10'41"в.д.	31.	46°58'01"с.ш., 41°19'06"в.д.		
		5.	47°02'23"с.ш., 41°10'50"в.д.	32.	46°58'00"с.ш., 41°19'19"в.д.		
		6.	47°02'11"с.ш., 41°10'46"в.д.	33.	46°57'24"с.ш., 41°20'03"в.д.		
		7.	47°01'59"с.ш., 41°11'34"в.д.	34.	46°57'50"с.ш., 41°18'39"в.д.		
		8.	47°01'25"с.ш., 41°13'20"в.д.	35.	46°59'01"с.ш., 41°16'56"в.д.		
		9.	47°01'04"с.ш., 41°14'53"в.д.	36.	46°59'52"с.ш., 41°15'42"в.д.		
		10.	47°00'54"с.ш., 41°15'02"в.д.	37.	47°00'26"с.ш., 41°14'52"в.д.		
		11.	47°00'46"с.ш., 41°14'46"в.д.	38.	47°00'49"с.ш., 41°13'35"в.д.		
		12.	47°00'44"с.ш., 41°14'48"в.д.	39.	47°01'13"с.ш., 41°11'51"в.д.		
		13.	47°00'51"с.ш., 41°15'01"в.д.	40.	47°02'06"с.ш., 41°10'11"в.д.		
		14.	47°00'13"с.ш., 41°16'09"в.д.	41.	47°02'28"с.ш., 41°09'01"в.д.		
		15.	47°00'07"с.ш., 41°16'26"в.д.				
		16.	47°00'15"с.ш., 41°17'16"в.д.				
		17.	46°59'48"с.ш., 41°17'31"в.д.				
		18.	46°59'49"с.ш., 41°17'17"в.д.				
		19.	47°00'00"с.ш., 41°17'18"в.д.				
		20.	46°59'59"с.ш., 41°17'56"в.д.				
		21.	46°59'49"с.ш., 41°17'13"в.д.				
		22.	46°59'52"с.ш., 41°16'41"в.д.				
		23.	47°00'02"с.ш., 41°16'05"в.д.				
		24.	46°59'58"с.ш., 41°15'55"в.д.				
		25.	46°58'56"с.ш., 41°18'04"в.д.				
		26.	46°58'43"с.ш., 41°18'23"в.д.				
		27.	46°58'32"с.ш., 41°18'53"в.д.				

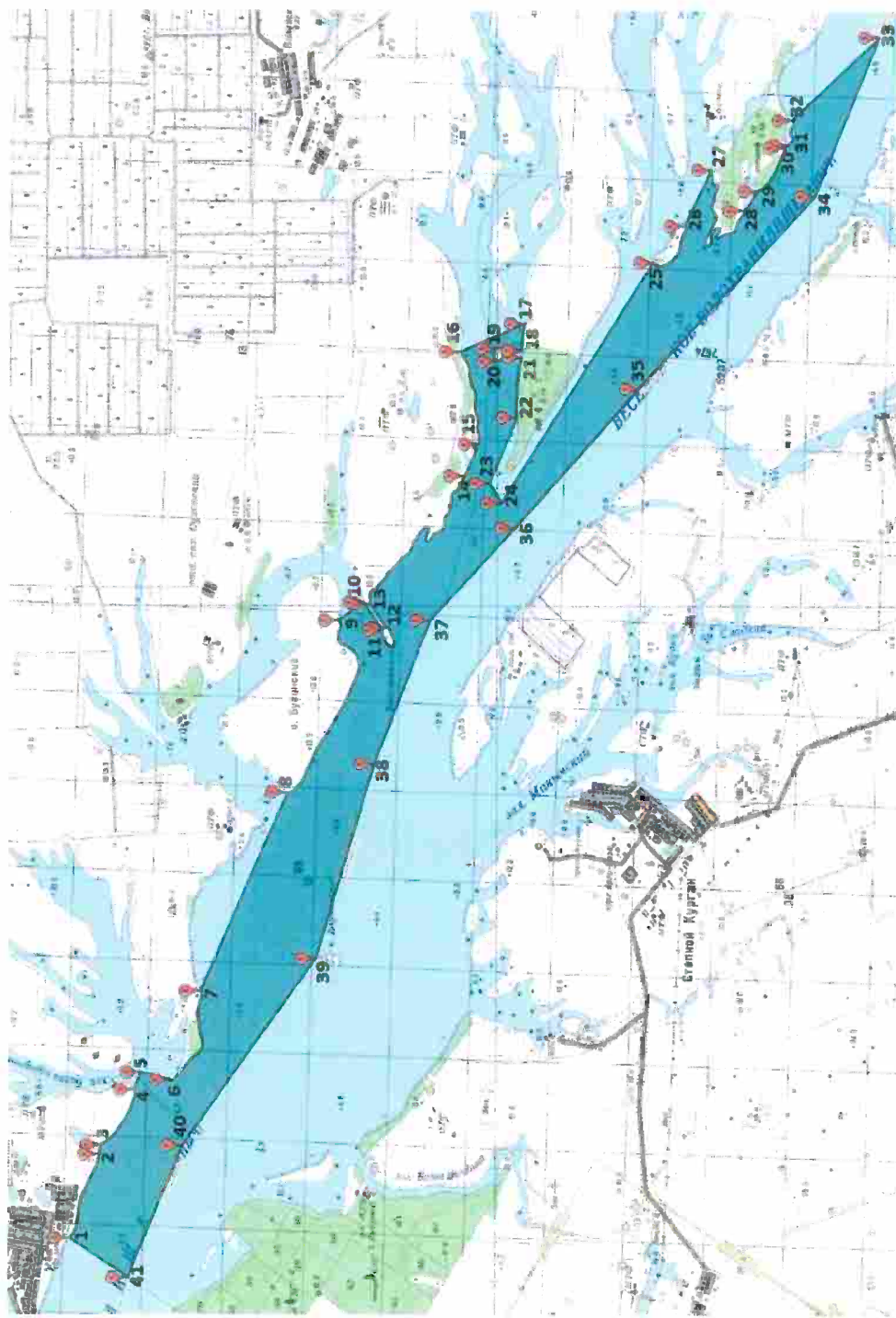


Рисунок 43. Выкопировка из географической карты РЛУ №3 Пролетарского района

Пролетарский район
Рыболовный участок № 4

№ участка	Наименование водоема и место расположения	Границы участка*		Площадь, (га)	Цель использования
		1.	2.		
4.	Рыболовный участок № 4, расположенный на акватории Веселовского водохранилища в 5 км на юго-запад от пос. Харьковский 1-й	1.	46°56'11"с.ш., 41°26'04"в.д.	441 га	промышленное рыболовство
		2.	46°56'39"с.ш., 41°25'06"в.д.		
		3.	46°56'53"с.ш., 41°24'02"в.д.		
		4.	46°56'54"с.ш., 41°22'51"в.д.		
		5.	46°57'03"с.ш., 41°21'28"в.д.		
		6.	46°57'23"с.ш., 41°20'08"в.д.		
		7.	46°57'31"с.ш., 41°20'42"в.д.		
		8.	46°57'23"с.ш., 41°21'03"в.д.		
		9.	46°57'08"с.ш., 41°22'37"в.д.		
		10.	46°57'11"с.ш., 41°23'16"в.д.		
		11.	46°57'24"с.ш., 41°23'45"в.д.		
		12.	46°56'36"с.ш., 41°26'08"в.д.		
		13.	46°56'15"с.ш., 41°26'27"в.д.		

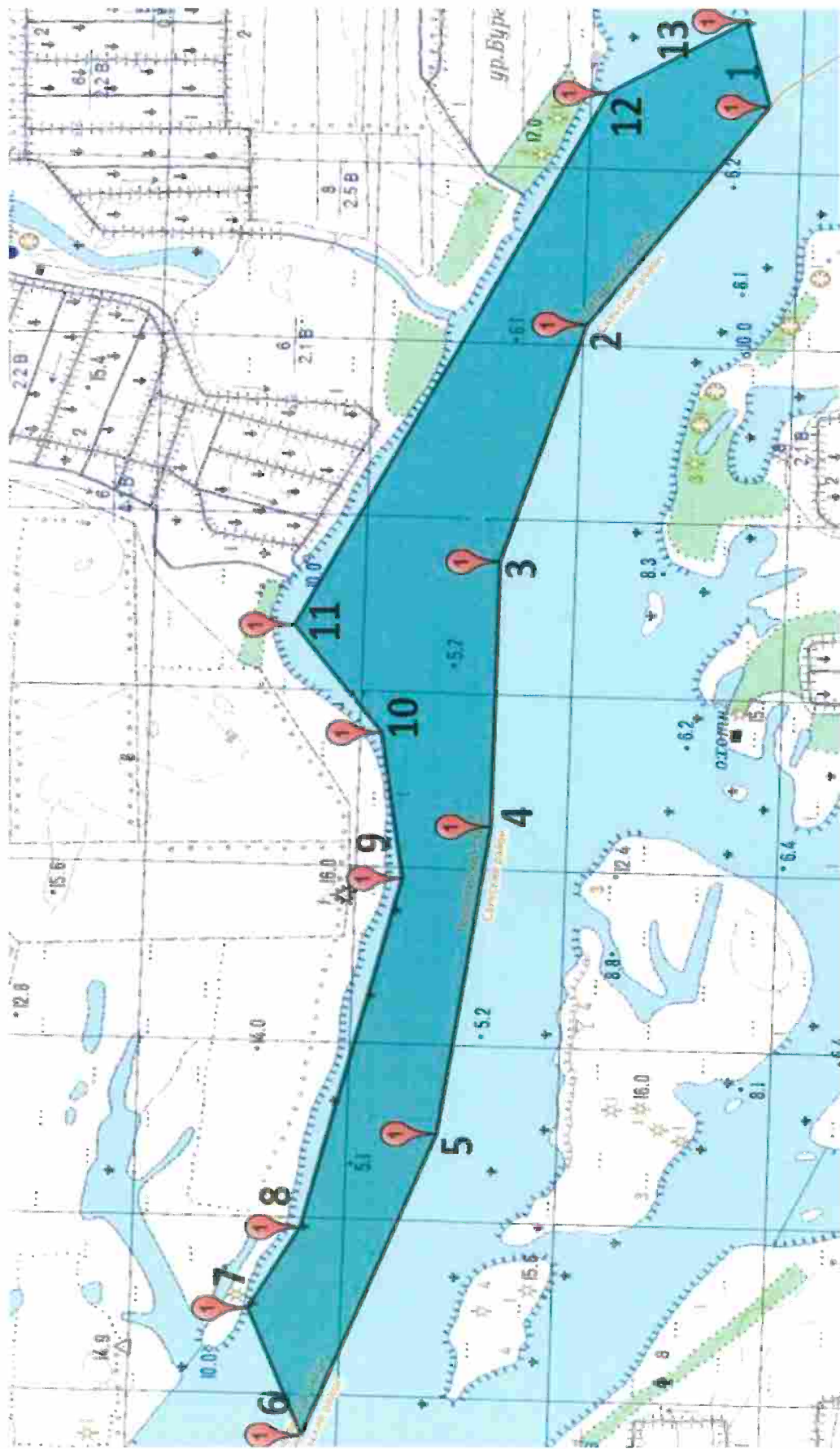
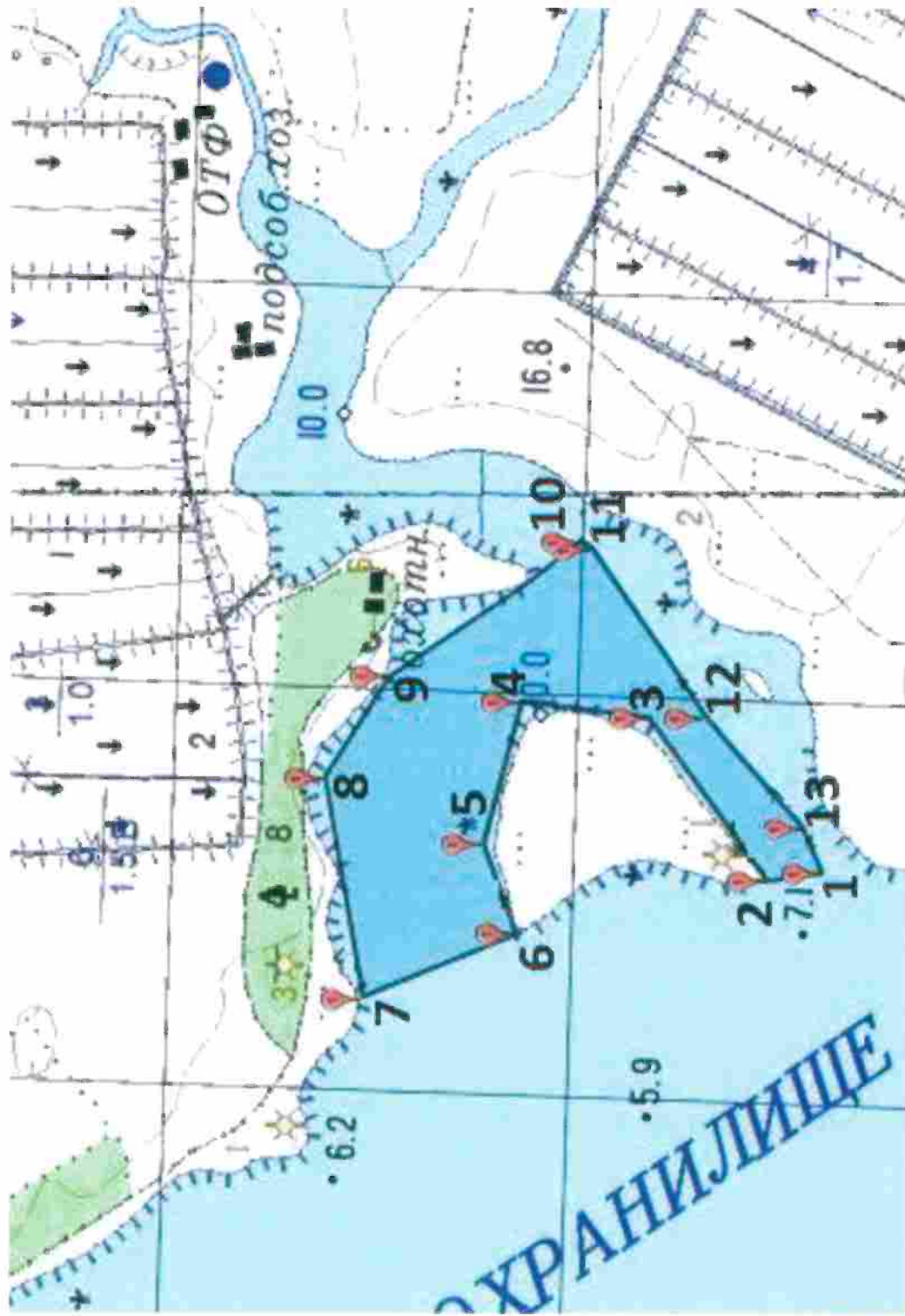


Рисунок 44. Выкопировка из географической карты РЛУ №4 Пролетарского района

Пролетарский район
Рыболовный участок № 5

№ участка	Наименование водоема и место расположения	Границы участка*		Площадь, (га)	Цель использования
		1	2		
5.	Рыболовный участок № 5, расположенный на акватории Веселовского водохранилища в 5,3 км на юго-запад от станицы Буденновская	1	46°53'33" с.ш. 41°29'09" в.д.	49,6 га	промышленное рыболовство
		2	46°53'37" с.ш. 41°29'08" в.д.		
		3	46°53'47" с.ш. 41°29'28" в.д.		
		4	46°53'57" с.ш. 41°29'29" в.д.		
		5	46°54'00" с.ш. 41°29'13" в.д.		
		6	46°53'57" с.ш. 41°29'02" в.д.		
		7	46°54'10" с.ш. 41°28'55" в.д.		
		8	46°54'13" с.ш. 41°29'22" в.д.		
		9	46°54'08" с.ш. 41°29'32" в.д.		
		10	46°53'52" с.ш. 41°29'48" в.д.		
		11	46°53'52" с.ш. 41°29'47" в.д.		
		12	46°53'42" с.ш. 41°29'28" в.д.		
		13	46°53'35" с.ш. 41°29'15" в.д.		



Рыболовный участок № 6

№ участка	Наименование водоема и место расположения	Границы участка*	Площадь, (га)	Цель использования
6.	Рыболовный участок № 6, расположенный на акватории Веселовского водохранилища в 6,2 км на юго-запад от станицы Буденовская	1. 46°41'34"с.ш., 41°37'31"в.д. 29. 46°54'46"с.ш., 41°28'18"в.д.	2044 га	промышленное рыболовство
		2. 46°41'32"с.ш., 41°37'16"в.д. 30. 46°54'10"с.ш., 41°29'00"в.д.		
		3. 46°42'15"с.ш., 41°37'02"в.д. 31. 46°53'57"с.ш., 41°29'08"в.д.		
		4. 46°42'42"с.ш., 41°36'39"в.д. 32. 46°53'38"с.ш., 41°29'14"в.д.		
		5. 46°43'08"с.ш., 41°36'01"в.д. 33. 46°53'28"с.ш., 41°29'16"в.д.		
		6. 46°43'31"с.ш., 41°34'57"в.д. 34. 46°52'49"с.ш., 41°29'54"в.д.		
		7. 46°43'42"с.ш., 41°33'43"в.д. 35. 46°52'43"с.ш., 41°29'55"в.д.		
		8. 46°44'01"с.ш., 41°32'47"в.д. 36. 46°52'29"с.ш., 41°30'07"в.д.		
		9. 46°44'34"с.ш., 41°32'14"в.д. 37. 46°52'25"с.ш., 41°30'16"в.д.		
		10. 46°45'11"с.ш., 41°31'55"в.д. 38. 46°51'36"с.ш., 41°31'06"в.д.		
		11. 46°46'03"с.ш., 41°31'49"в.д. 39. 46°51'11"с.ш., 41°31'02"в.д.		
		12. 46°46'42"с.ш., 41°31'28"в.д. 40. 46°50'21"с.ш., 41°31'25"в.д.		
		13. 46°48'19"с.ш., 41°30'33"в.д. 41. 46°50'18"с.ш., 41°31'25"в.д.		
		14. 46°49'05"с.ш., 41°30'25"в.д. 42. 46°49'58"с.ш., 41°31'21"в.д.		
		15. 46°49'36"с.ш., 41°30'41"в.д. 43. 46°49'44"с.ш., 41°31'10"в.д.		
		16. 46°50'16"с.ш., 41°30'55"в.д. 44. 46°49'38"с.ш., 41°31'13"в.д.		
		17. 46°51'21"с.ш., 41°30'34"в.д. 45. 46°49'20"с.ш., 41°30'43"в.д.		
		18. 46°52'05"с.ш., 41°30'01"в.д. 46. 46°49'12"с.ш., 41°30'45"в.д.		
		19. 46°52'58"с.ш., 41°29'09"в.д. 47. 46°47'53"с.ш., 41°31'45"в.д.		
		20. 46°53'42"с.ш., 41°28'39"в.д. 48. 46°47'34"с.ш., 41°32'00"в.д.		
		21. 46°54'28"с.ш., 41°28'06"в.д. 49. 46°47'19"с.ш., 41°31'54"в.д.		
		22. 46°55'15"с.ш., 41°27'08"в.д. 50. 46°46'35"с.ш., 41°31'59"в.д.		
		23. 46°56'09"с.ш., 41°26'08"в.д. 51. 46°46'21"с.ш., 41°32'03"в.д.		
		24. 46°56'11"с.ш., 41°26'04"в.д. 52. 46°45'57"с.ш., 41°32'24"в.д.		
		25. 46°56'15"с.ш., 41°26'30"в.д. 53. 46°45'50"с.ш., 41°32'23"в.д.		
		26. 46°55'56"с.ш., 41°27'11"в.д. 54. 46°42'55"с.ш., 41°36'57"в.д.		
		27. 46°55'50"с.ш., 41°27'14"в.д. 55. 46°42'25"с.ш., 41°37'16"в.д.		
		28. 46°54'50"с.ш., 41°28'16"в.д.		

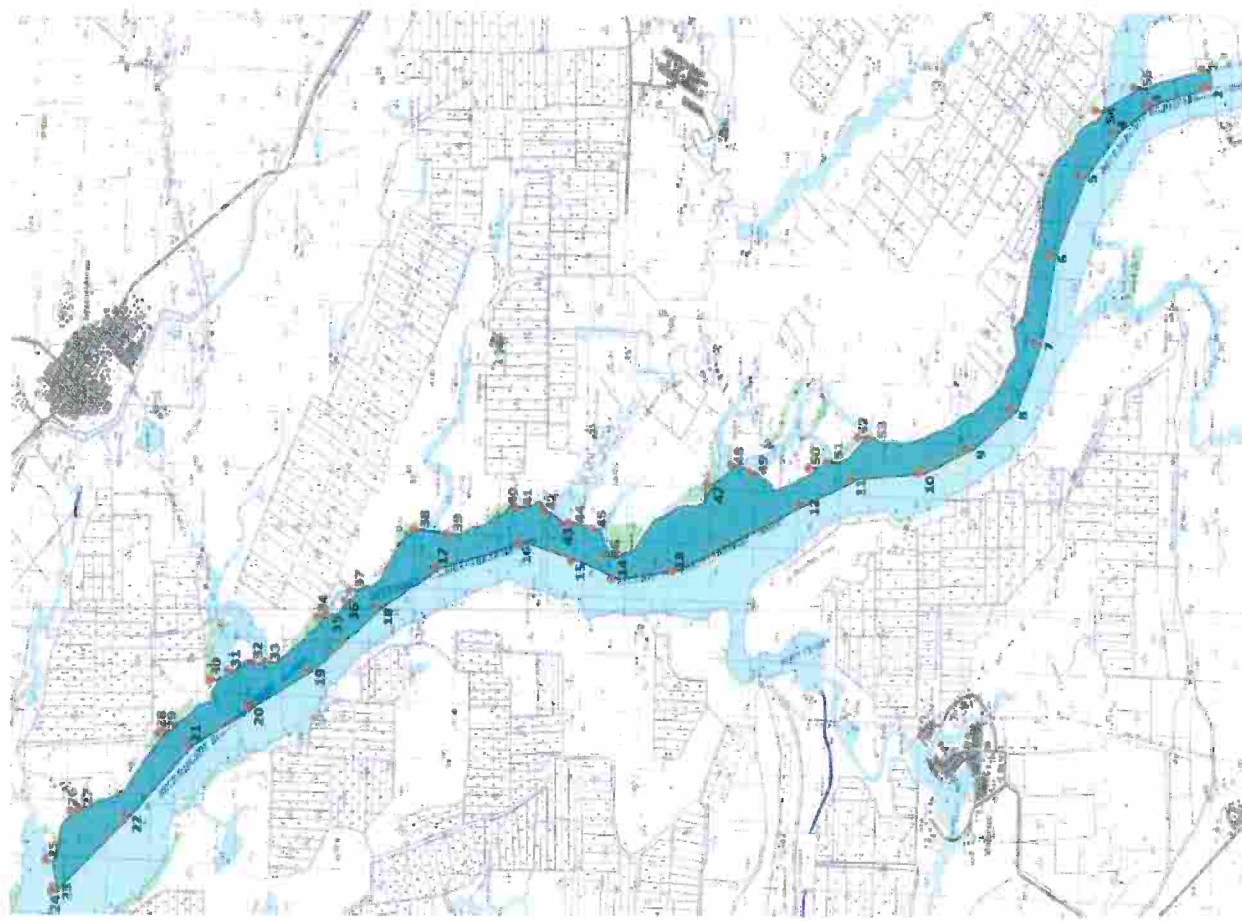


Рисунок 46. Выкопировка из географической карты РЛУ №6 Пролетарского района

Пролетарский район
Рыболовный участок № 7

№ участка	Наименование водоема и место расположения	Границы участка*		Площадь, (га)	Цель использования
		1.	2.		
7.	Рыболовный участок № 7, расположенный на акватории межплотинного участка Пролетарского водохранилища в балке Козинка в 2,7 км на юго-запад от пос. Протоки	1.	46°34'06" с.ш., 41°47'33" в.д.	69,9 га	промышленное рыболовство
		2.	46°34'07" с.ш., 41°47'43" в.д.		
		3.	46°34'14" с.ш., 41°47'57" в.д.		
		4.	46°34'17" с.ш., 41°48'10" в.д.		
		5.	46°34'16" с.ш., 41°48'40" в.д.		
		6.	46°34'33" с.ш., 41°49'37" в.д.		
		7.	46°34'30" с.ш., 41°49'44" в.д.		
		8.	46°34'37" с.ш., 41°50'08" в.д.		
		9.	46°34'31" с.ш., 41°50'07" в.д.		
		10.	46°34'16" с.ш., 41°48'59" в.д.		
		11.	46°34'08" с.ш., 41°48'38" в.д.		
		12.	46°34'10" с.ш., 41°48'05" в.д.		
		13.	46°33'57" с.ш., 41°47'41" в.д.		

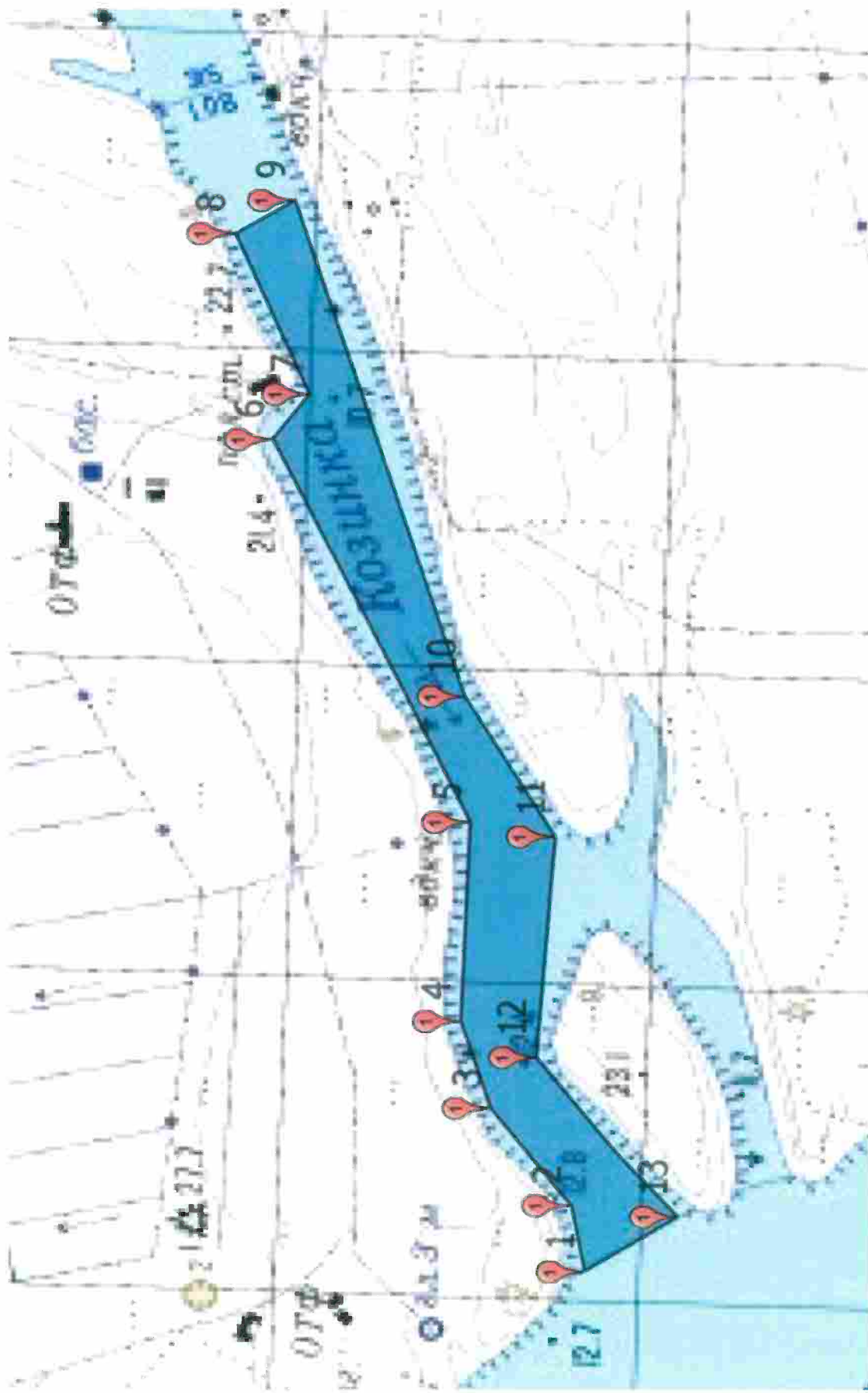


Рисунок 47. Выкопировка из географической карты РЛУ №7 Пролетарского района

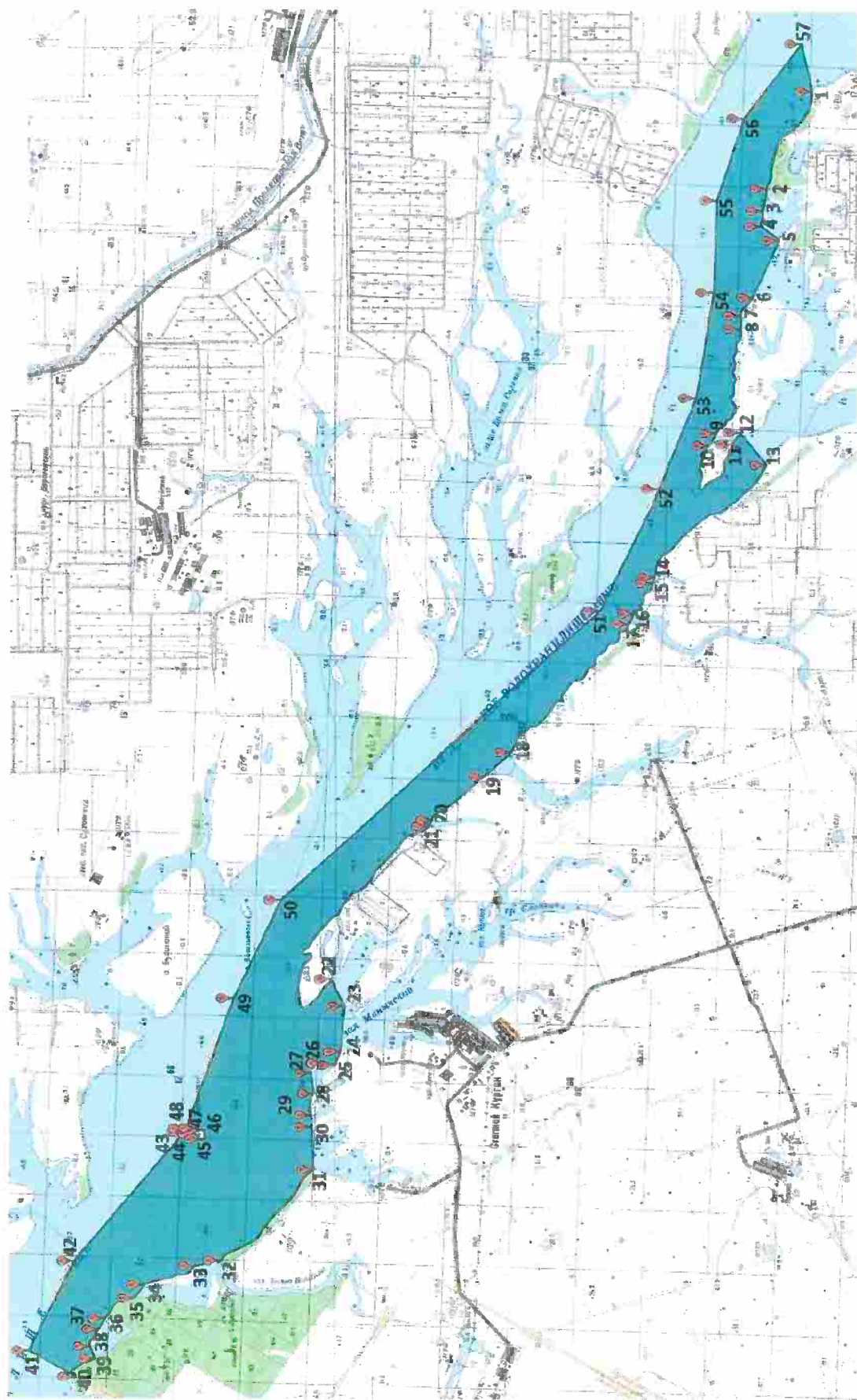


Рисунок 48. Выкопировка из географической карты РЛУ №1 Сальского района

Сальский район
Рыболовный участок № 2

№ участка	Наименование водоема и место расположения	Границы участка*	Площадь, (га)	Цель использования
2.	Рыболовный участок № 2, расположенный на акватории Веселовского водохранилища в 7,2 км на восток от пос. Тальники	1. 46°56'27" с.ш., 41°20'35" в.д.	182 га	промышленное рыболовство
		2. 46°56'36" с.ш., 41°21'01" в.д.		
		3. 46°56'31" с.ш., 41°21'03" в.д.		
		4. 46°56'21" с.ш., 41°21'31" в.д.		
		5. 46°56'14" с.ш., 41°21'34" в.д.		
		6. 46°56'15" с.ш., 41°21'42" в.д.		
		7. 46°56'07" с.ш., 41°21'56" в.д.		
		8. 46°56'04" с.ш., 41°22'06" в.д.		
		9. 46°56'04" с.ш., 41°22'19" в.д.		
		10. 46°56'09" с.ш., 41°22'33" в.д.		
		11. 46°56'25" с.ш., 41°22'48" в.д.		
		12. 46°56'33" с.ш., 41°22'49" в.д.		
		13. 46°56'22" с.ш., 41°23'27" в.д.		
		14. 46°56'19" с.ш., 41°23'12" в.д.		
		15. 46°56'20" с.ш., 41°22'58" в.д.		
		16. 46°56'08" с.ш., 41°22'50" в.д.		
		17. 46°56'04" с.ш., 41°22'49" в.д.		
		18. 46°56'01" с.ш., 41°22'43" в.д.		
		19. 46°55'56" с.ш., 41°22'20" в.д.		
		20. 46°55'55" с.ш., 41°21'54" в.д.		
		21. 46°56'09" с.ш., 41°21'23" в.д.		
		22. 46°56'05" с.ш., 41°21'18" в.д.		
		23. 46°56'46" с.ш., 41°21'34" в.д.		
		24. 46°55'22" с.ш., 41°21'30" в.д.		
		25. 46°55'18" с.ш., 41°21'17" в.д.		
		26. 46°54'58" с.ш., 41°20'53" в.д.		
		27. 46°55'04" с.ш., 41°20'45" в.д.		
		28. 46°55'13" с.ш., 41°20'44" в.д.		
		29. 46°55'24" с.ш., 41°20'57" в.д.		
		30. 46°55'31" с.ш., 41°21'21" в.д.		
		31. 46°55'44" с.ш., 41°20'21" в.д.		
		32. 46°56'16" с.ш., 41°21'04" в.д.		

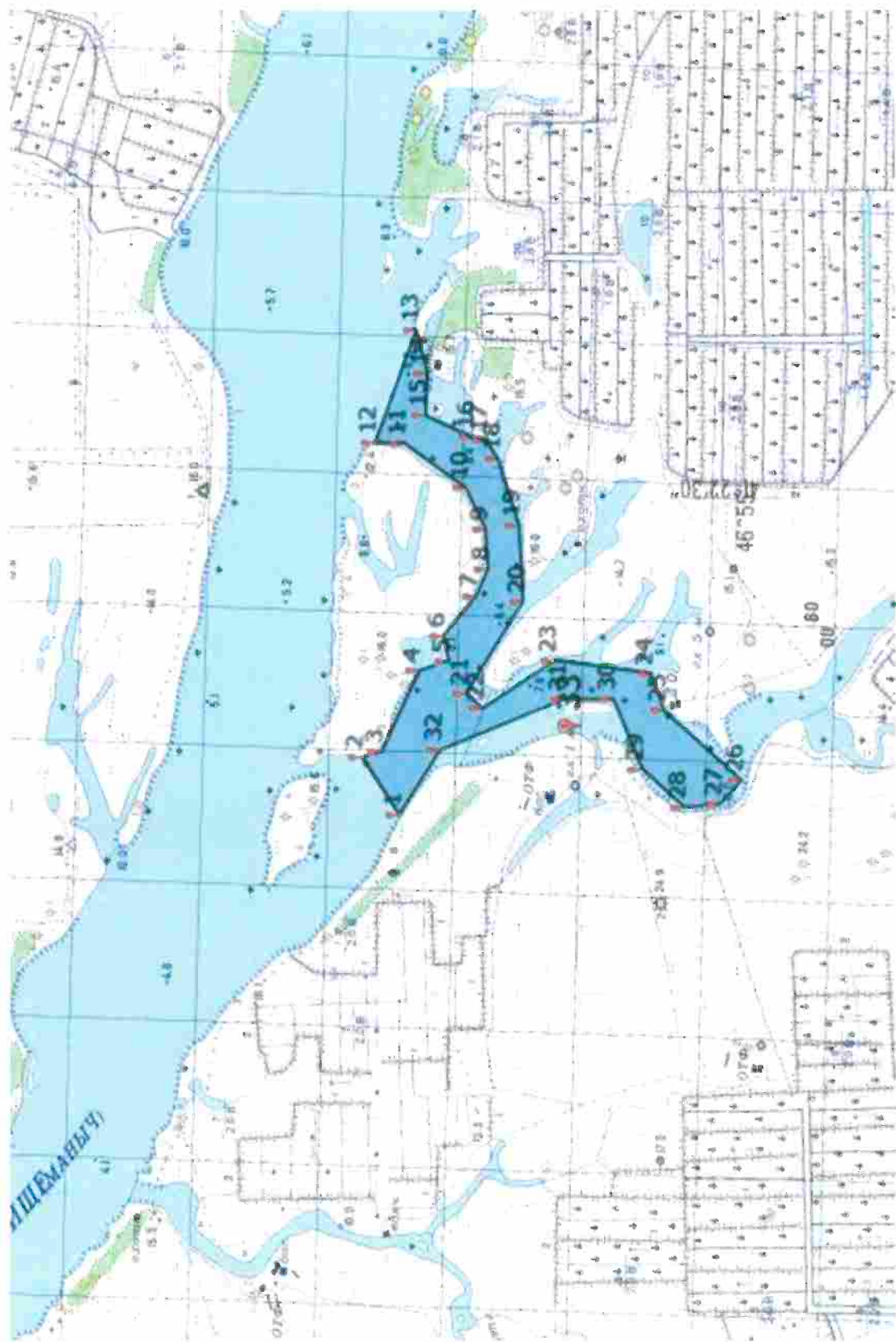


Рисунок 49. Выкопировка из географической карты РГУ №2 Сальского района

Сальский район
Рыболовный участок № 3

№ участка	Наименование водоема и место расположения	Границы участка*						Площадь, (га)	Цель использования
		1	2	3	4	5	6		
3.	Рыболовный участок № 3, расположенный на акватории Веселовского водохранилища в 4,8 км на северо-восток от пос. Юловский	1	46°41'29"с.ш., 41°36'54"в.д.	30	46°46'03"с.ш., 41°31'49"в.д.			2225 га	промышленное рыболовство
		2	46°43'00"с.ш., 41°35'12"в.д.	31	46°45'11"с.ш., 41°31'55"в.д.				
		3	46°43'02"с.ш., 41°35'03"в.д.	32	46°44'34"с.ш., 41°32'14"в.д.				
		4	46°43'19"с.ш., 41°34'07"в.д.	33	46°44'01"с.ш., 41°32'47"в.д.				
		5	46°43'29"с.ш., 41°33'21"в.д.	34	46°43'42"с.ш., 41°33'43"в.д.				
		6	46°47'24"с.ш., 41°30'19"в.д.	35	46°43'31"с.ш., 41°34'57"в.д.				
		7	46°47'49"с.ш., 41°30'03"в.д.	36	46°43'08"с.ш., 41°36'01"в.д.				
		8	46°47'50"с.ш., 41°30'00"в.д.	37	46°42'42"с.ш., 41°36'39"в.д.				
		9	46°48'44"с.ш., 41°29'57"в.д.	38	46°42'15"с.ш., 41°37'02"в.д.				
		10	46°48'47"с.ш., 41°29'56"в.д.	39	46°41'32"с.ш., 41°37'16"в.д.				
		11	46°53'06"с.ш., 41°28'23"в.д.						
		12	46°53'10"с.ш., 41°28'20"в.д.						
		13	46°54'25"с.ш., 41°27'27"в.д.						
		14	46°54'25"с.ш., 41°27'30"в.д.						
		15	46°54'31"с.ш., 41°27'21"в.д.						
		16	46°56'06"с.ш., 41°25'27"в.д.						
		17	46°56'11"с.ш., 41°26'04"в.д.						
		18	46°56'09"с.ш., 41°26'08"в.д.						
		19	46°55'15"с.ш., 41°27'08"в.д.						
		20	46°54'28"с.ш., 41°28'06"в.д.						
		21	46°53'42"с.ш., 41°28'39"в.д.						
		22	46°52'58"с.ш., 41°29'09"в.д.						
		23	46°52'05"с.ш., 41°30'01"в.д.						
		24	46°51'21"с.ш., 41°30'34"в.д.						
		25	46°50'16"с.ш., 41°30'55"в.д.						
		26	46°49'36"с.ш., 41°30'41"в.д.						
		27	46°49'05"с.ш., 41°30'25"в.д.						
		28	46°48'19"с.ш., 41°30'33"в.д.						
		29	46°46'42"с.ш., 41°31'28"в.д.						

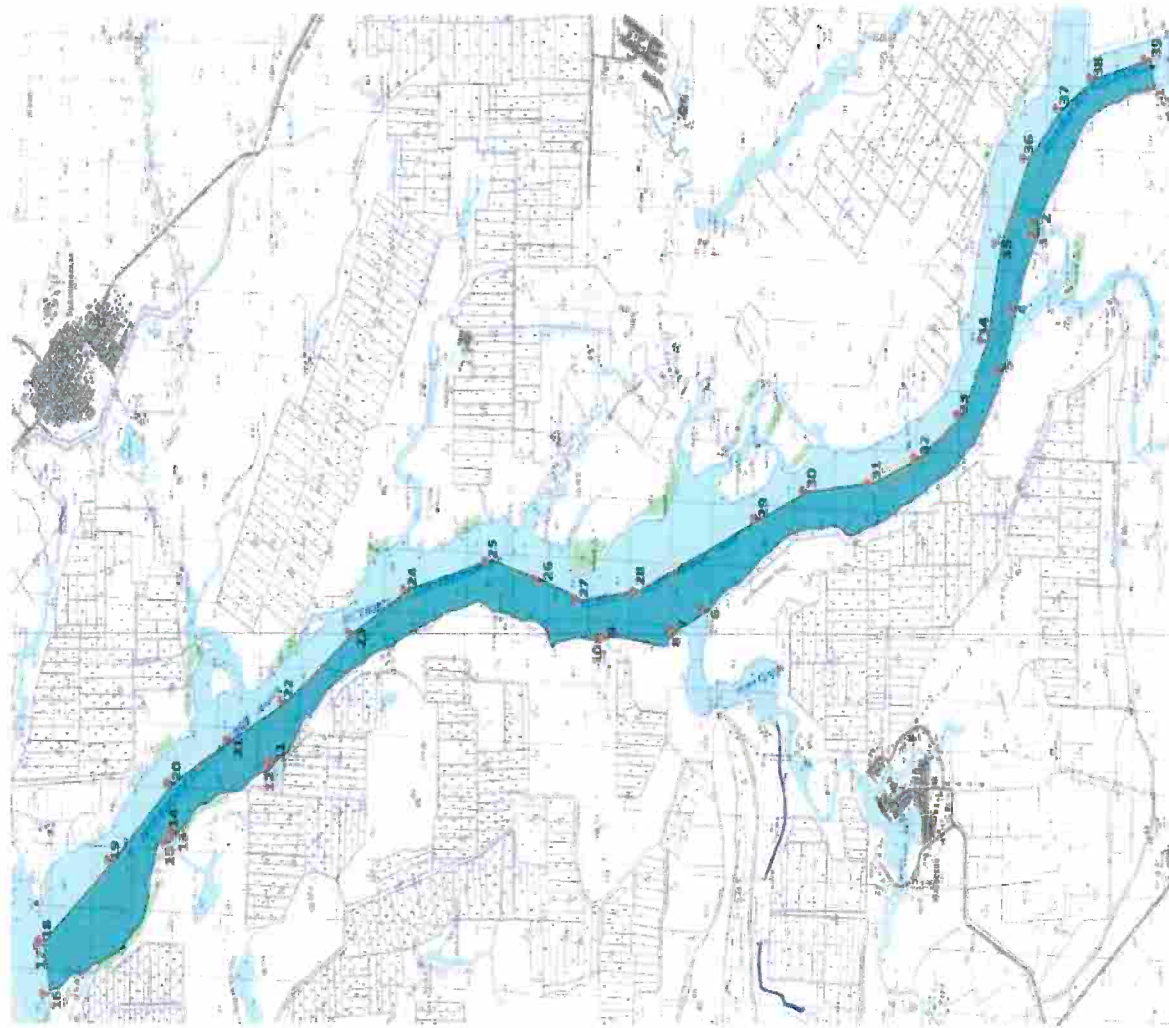


Рисунок 50. Выкопировка из географической карты РЛУ №3 Сальского района

Сальский район
Рыболовный участок № 4

№ участка	Наименование водоема и место расположения	Границы участка*		Площадь, (га)	Цель использования
		1.	2.		
4.	Рыболовный участок № 4, расположенный на акватории Веселовского водохранилища в 4,8 км на северо-восток от пос. Юловский	1.	46°45'22" с.ш., 41°28'02" в.д.	40,3 га	промышленное рыболовство
		2.	46°45'17" с.ш., 41°28'08" в.д.		
		3.	46°45'12" с.ш., 41°28'03" в.д.		
		4.	46°45'12" с.ш., 41°27'56" в.д.		
		5.	46°45'09" с.ш., 41°27'44" в.д.		
		6.	46°44'44" с.ш., 41°27'22" в.д.		
		7.	46°44'49" с.ш., 41°27'11" в.д.		
		8.	46°44'49" с.ш., 41°26'04" в.д.		
		9.	46°44'53" с.ш., 41°27'00" в.д.		
		10.	46°45'00" с.ш., 41°27'08" в.д.		
		11.	46°45'00" с.ш., 41°27'29" в.д.		
		12.	46°45'16" с.ш., 41°27'42" в.д.		



Рисунок 51. Выкопировка из географической карты РГУ №4 Сальского района

*Используется система координат «Пулково 1942»